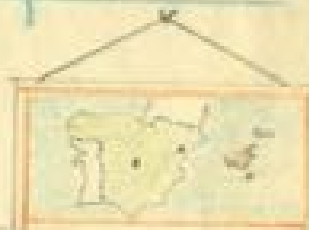


Notiones

de

Geografía



Por

Concepción Casas.
Maestra Municipal

Método Práctico

para la enseñanza de
la Geografía por
medio del Dibujo

Dibujos de la autora

Dedico este trabajito a la memori-
a de la insigne Profesora D^{ca}

Mercedes Arico Ioniano, mi querida
& inolvidable tía.

© Comas 1954

Yo vivo en la Tierra; el libro que enseña cosas de la tierra se llama Geografía.



En la Tierra hay agua y tierra o sea parte sólida y parte líquida. ^{líquida} sólida

La tierra es redonda

Forma de la Tierra.



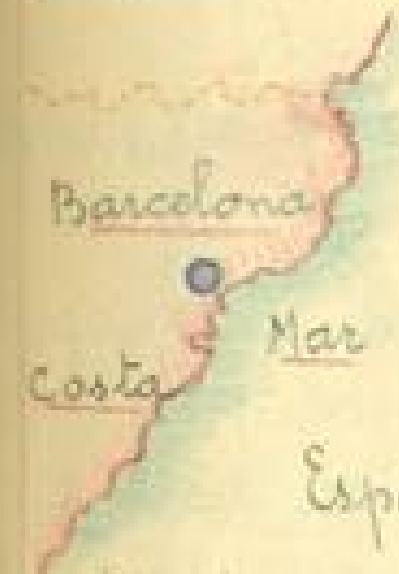
De la tierra vivo en Europa,
de Europa en España
y de España en Barcelona
La capital de España es
Madrid.



España es una
Península

La parte de la tierra que
está junto al mar se llama
Litoral o costa

Barcelona es una provincia
Litoral litoral



España está rodea
da de mar por todas par
tes menos por la frontera
de Francia. Puerto España es una
Península

La tierra tiene 2 movimientos

América



África



Dá una vuelta sobre sí misma en 24 horas

Este movimiento se llama de Rotación

Cada año hace un viaje alrededor del sol.

Este movimiento se llama de Traslación

La tierra es un planeta y la luna es su satélite

La luna es 49 veces más pequeña que la tierra.



tierra

● luna

La luna da vueltas alrededor de la tierra y de estas vueltas resultan las fases de la luna

Las fases de la luna son luna llena

cuarto menguante

luna nueva

y cuarto creciente



Llena es cuando la vemos redonda, y nueva cuando no se la ve.

Cuarto creciente
cuernos a oriente,
cuarto menguante
cuernos a levante.

Días de los meses

Veintidós días
tiene noviembre
con abril, junio y septiembre
veinte y ocho tiene uno,
y los demás
veintidós y uno.

El año tiene 365 días
El mes. 31, 30 o 28 días
La semana 7 días
El día tiene 24 horas

La hora 60 minutos
El minuto 60 segundos
Nosotros contamos el tiempo por días, meses y años.



Calendario



Reloj

Con el calendario medimos las semanas, los meses y los días
Con el reloj se cuentan las horas, los minutos y segundos
Los días de la semana son 7.

lunes



todos los lunes
lavan la ropa

martes




la nena ba-
rre y friega.

domingo



por la mañana Juanito pasea
se va a misa por la tarde.

miércoles



la mamá cose
la ropa

jueves



Maria pasea
por el campo

viernes



Epita plancha
la ropa.

sábado



todos los saba-
dos Citito se
baña.


Todos los días de la semana,
Citito va a la Escuela.
El año tiene 12 meses
y cuatro estaciones.

Los meses son:

Enero. febrero. marzo
abril. mayo junio. julio
agosto. septiembre. octubre
noviembre y diciembre

Meses del

Año



Enero. ojos

Febrero. Carnaval

Mayo. ventoso

Mayo. mes de Maria



Abril. lluvioso

Junio. la siega

Julio. la trilla

Agosto. los baños



Septiembre
La siembra

Octubre empieza
el nuevo curso.

Noviembre
La castañera

Diciembre
Navidad

16


Estaciones del Año



Primavera -



Verano -



Otoño -



Invierno -

En primavera hay flores

En verano me baño

En otoño caen las hojas

En invierno hace frío

17

Estrecho es un brazo de mar que separa dos tierras

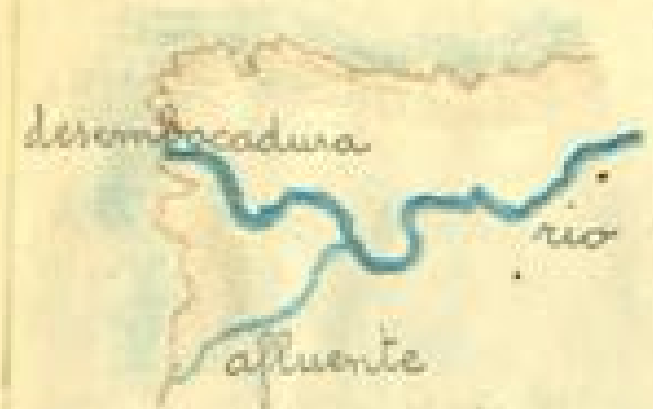


Archipiélago es la reunión de varias islas



Rio es una corriente de agua que va a parar al mar a un lago a otro río

14 Afluente es un río pequeño que desemboca en otro río



Canal es un estrecho hecho por la mano del hombre para unir dos mares.



Puerto es una construcción también artificial para proteger los barcos. Hay puertos naturales, el de Mahón lo es.



Meseta es una llanura elevada



Si yo subo a una montaña muy lejos y hasta donde me alcanza la vista parece que el cielo y la tierra se juntan formando una circunferencia. Esta circunferencia es el horizonte.



El agua se evapora y forma las nubes que al enfriarse cae en forma de lluvia

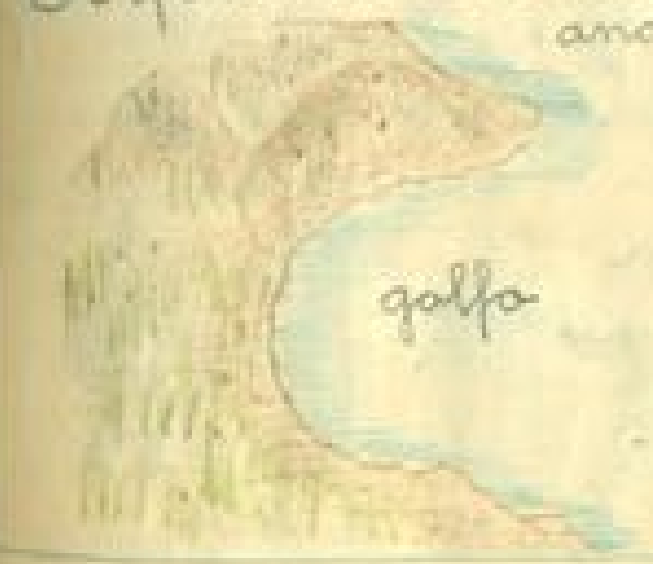


Cabo es una extensión de tierra que entra en el mar.

Bahía es una entrada de mar en la tierra.




Golfo es una bahía más ancha.



Pueblo es una reunión de personas llamadas vecinos que viven en casas formando calles

y Iglesia, una Escuela, un Ayuntamiento y muchas calles.




Las autoridades del Pueblo son,



El señor cura



El Alcalde



El Maestro



El Médico

La reunión de muchos pueblos forma una Provincia.


Muchas provincias forman una Región y varias regiones una Nación. España es una Nación.

España produce vino, cereales, legumbres y ganado.

España tiene muchas montañas, ríos, valles llanuras, islas y cabos.

10
Montaña es una extensión de tierra más alta que la de su lado.

Valle es la tierra baja que queda al lado de un monte.



Varias montañas enlazadas forman una Cor
dillera.



21
Planura es ^{una} extensión de terreno no accidentado.



Una parte de tierra rodeada de agua por todas partes se llama isla.
Son islas de España las islas Canarias y las islas Baleares.



Las islas Canarias son



Y las islas Baleares son



Se llama río una cantidad de agua que corre por la tierra y desemboca en el mar o en otro río.

Un río pequeño y que en verano se seca se llama torrente.



Cuenca de un río es todo el terreno cuyas aguas desembocan en dicho río. El Mar es una gran extensión de agua salada. España está rodeada por el Mar Cantábrico, el Océano Atlántico y el Mar Mediterráneo.



Lago es una extensión de agua rodeada de tierra.



La parte sólida de la tierra está formada por

Continentes, penínsulas e islas

Continente es la reunión de varias Naciones. Las partes del mundo son cinco.

Europa, Asia, África, América y Oceanía.



Asia



Africa



○ Indico

Asia



Asia

Africa

Europa

Océano es la reunión de varios mares.

Los océanos del mundo son

Océano Glacial Ártico en el Polo Norte

Océano Glacial Antártico en el Polo Sur.

Océano Atlántico

Océano Pacífico

Océano Índico



América



Los habitantes de Europa se llaman Europeos y son de raza Blanca



Blanca Negra

Los que viven en el Asia casi todos son de raza Amarilla

Los Africanos son de raza Negra

Los primitivos habitantes de America eran de raza Cobriza. Actualmente quedan muy pocos son los indios y pielesrojas.

En Oceania habita la raza Acitunada.



Amarilla



Cobriza


Todos somos hermanos y como tales debemos ayudarnos, pues aunque nuestra piel no sea del mismo color todos vivimos en el Mundo y tenemos un alma



Acitunada

Cada Nación tiene su bandera.

La Española es muy bonita. Respeta siempre la bandera.



Principales
Cordilleras Cabos y Rios
de España



Cordilleras

Cabos

Rios

Pirineica	Ceas	Miño
Carpetana	La Nao	Duro
Oretana	Palos	Tago
Marianaica	S. Jata	Guadiana
Penibética	S. Vicente	Guadalquivir
Ibérica	Finisterra	Segura
	Ortegal	Jucar
		Ebro





Regiones de

España

- 1 Galicia 2 Asturias 3 Vascongadas
 4 Navarra 5 Aragón 6 Cataluña
 7 Valencia 8 Murcia 9 Andalucía
 10 Extremadura 11 Castilla la Nueva
 12 Castilla la Vieja 13 León

