


LOS ALIMENTOS



PESCADOS



LOS ALIMENTOS

EL PAN



LOS ALIMENTOS

LOS HUEVOS Y LA LECHE



A-Cáscara
B-Aire
C-Ciara
D-Yema
E-Embrión





Preparation of water

Escuela Nacional Graduada de Niños

ALAYOR (Baleares)

SECCIÓN 3ª

FECHA 29 de Octubre 1936

Ejercicio de Ciencias

EL FUEGO



El fuego es el invento que más ha influido en la vida del hombre. En la antigüedad se producían frotando dos maderas secas, y hoy por medio de las cerillas.

Para producir el fuego utilizamos materiales muy diversos: la madera, el carbón vegetal y mineral etc. La explotación de las minas de hulla representa una de las actividades sociales de más alto interés, cuyo producto se utiliza para las fábricas, los trenes, vapores, etc.



Hoy no podría darse un paso en la vida sin el fuego, que se utiliza, no sólo para preparar los alimentos, sino para trabajar el hierro y demás metales, con lo cual tenemos las herramientas que empleamos en la gran variedad de trabajos que realiza el hombre.

Antonio
Antonio G.



Escuela Nacional Graduada de Niños

ALAYOR (Baleares)

SECCIÓN 4^º

FECHA 24 de Octubre de 1936

Ejercicio de Problemas

Problema 1^º. Un tejedor ha hecho, en un año, 120 piezas de tela de a 60 m. cada una; ¿cuántos m. ha vendido de tejer diariamente, por término medio, sabiendo que cada mes solo ha trabajado 24 días?

Resolución

120 piezas de tela x 60 m. cada una =
7.200 m. que ha hecho en un año
7.200 m. que hace en un año
12 meses que tiene el año
= 600 metros que hace
cada mes.

600 metros hace cada: 24 días
trabaja por mes = 25 metros que
hace diariamente.

Respuesta

Ha venido a tejer diariamente 25 metros

Problema 2^º. En el pago de jornales que han de invertirse en la construcción de un edificio, han de emplearse 21.216 ptas. ¿cuántos días durará dicha construcción empleándose 26 obreros cada uno de los cuales gana 12 ptas. diarias de jornal?

Resolución

26 obreros x 12 ptas. que ganan cada día = 312 ptas
21.216 ptas. para la construcción: $312 = 68$ días durará

Antonio Martínez P.



Escuela Nacional Graduada de Niños


ALAYOR (Baleares)

SECCIÓN 3^a

FECHA 5 Febrero 1952

Ejercicio de Geografía

SUECIA



Suecia es uno de los países que forman la península Escandinava, en el Norte de Europa. Suecia que tiene una extensión territorial casi tan grande como España, tiene una población de poca de seis millones de habitantes. El país es muy montañoso y está cubierto de ríos y lagos en gran extensión.

El lago más importante es el Mälaren, en cuyos orillas se encuentran la ciudad de Estocolmo, la capital de la nación, con más de medio millón de habitantes y unas de las ciudades más bellas de Europa. El lago Väner el mayor extensión de Suecia. Como país agrícola, carece de importancia por la pobreza del suelo. En cambio la industria y el comercio están muy desarrollados, y es también un país de turismo de gran importancia.

Entre sus ciudades destacan Götterborgh, con 234.000 habitantes, Upsala, y Malmo.

Suecia es uno de los países más cultos y civilizados del mundo.

Lorenzo Piris



Escuela Nacional Graduada de Niños

ALAYOR (Baleares)

SECCIÓN 3^a

FECHA 22. Enero de 1937

Ejercicio de Cartografía

FRANCIA

Francia es una de las primeras naciones del mundo por su extensión, su situación geográfica, la riqueza de su suelo, su industria, su comercio y su gran

imperio colonial que pasa de 14 millones de kilómetros cuadrados. Separada de España por los Pirineos situada en el Occidente de Europa y tiene una extensión de 550.480 kilómetros cuadrados, es el país más extenso de Europa después de Rusia. El número de sus habitantes llega a cuarenta millones.

Francia tiene magníficos y grandes ríos, siendo los más importantes, el Sena, el Loira, el Garona y el Rodano, y ciudades grande e importantes como Lyon, Burdeos, Marsella, Estrasburgo, etc.

La capital de Francia es París la ciudad más célebre del mundo. Es una ciudad llena de magníficos monumentos y espléndidas calles y plazas etc.



Francisco Morales

Escuela Nacional Graduada de Niños

ALAYOR (Baleares)

SECCIÓN 3ª

FECHA 5-2-37

Ejercicio de Geografía

FRANCIA

Francia es una de las primeras naciones del mundo por su extensión, su situación geográfica, la riqueza de su suelo, su industria, su comercio y su gran imperio colonial que son de 44 millones de kilómetros cuadrados.

Limitada al norte por los Pirineos, situada en el occidente de Europa tiene una extensión de 550.990 Km. cuadrados y es el país más extenso de Europa después de Rusia. El número de sus habitantes llega a cuarenta millones.

Francia tiene magníficos y grandes ríos siendo la más importante el Sena, el Loira, el Garona y el Rodano y ciudades grandes e importantes como Lyon, Burdeos, Marsella, Estrasburgo, la capital de Francia es París la famosa ciudad la más bella del mundo. Es una ciudad llena de magníficos monumentos con sus suburbios con una población de cuarenta millones y medio de habitantes.



Martin Garé


Escuela Nacional Graduada de Niños

ALAYOR (Baleares)

SECCIÓN _____

FECHA _____

Ejercicio de _____



SUECIA

Suecia es uno de los dos países que forman los penínsulas Escandinavas, en el Norte de Europa. Suecia, que tiene una extensión territorial con tan grande como España tiene

una población de poco más de diez millones de habitantes. El país es muy montañoso y está cubierto de ríos y lagos en gran número.

El lago más importante es el Mälaren, en cuyos orillas se sitúa la ciudad de Estocolmo, la capital de la nación, con más de medio millón de habitantes, y una de las ciudades más bellas de Europa. El lago Väner es el mayor extensión de Suecia.

Como país agrícola, carece de importancia por los gobiernos del mundo. En cambio la industria y el comercio están muy desarrolladas y es también un país de turismo de gran importancia.

Entre sus ciudades destaca con Goteborg, con 2.500.000 habitantes, Upsala, y Malmo.

Suecia es uno de los países más cultos y civilizados del mundo.

Martina Izari




Escuela Nacional Graduada de Niños

ALAYOR (Baleares)

SECCIÓN _____

FECHA _____

Ejercicio de _____



ITALIA

Italia es una de las tres penínsulas que destacan sus siluetas al sur de Europa sobre el Mar Mediterráneo. Tiene una extensión de 301.200 kilómetros cuadrados o sea cerca de 495.000

kilómetros menos que España y en cambio tiene 42 millones de habitantes unos 18 millones más que España.

Italia es uno de los países más adelantados por su industria y su comercio, y una de las primeras potencias de Europa. Su historia le ha legado una infinidad de monumentos que atraen el turismo de todo el mundo y posee muchísimas ciudades muy prósperas y populosas que ostentan nombres gloriosos en la historia.

Italia unida a Europa por el norte en los Alpes y rodeado el resto por el mar tiene la tan conocida forma de bota que se ve en los mapas.

Lorena Pons




Escuela Nacional Graduada de Niños

ALAYOR (Baleares)

SECCIÓN _____

FECHA _____

Ejercicio de _____



HOLANDA

Holanda situada en el noroeste de Europa, junto al mar del Norte, es un pequeño país de extensión pero por su laboriosidad de sus habitantes, su comercio, su agricultura y la rigurosidad de su suelo es

uno de los países más civilizados del mundo.

Holanda tiene unos 34.200 kilómetros cuadrados, parte de ellos ganados por el mar, y cuenta con siete millones de ciento mil habitantes. La capital es la bella ciudad de La Haya y las más importantes ciudades son Amsterdam uno de los puertos más buenos de Europa, y Rotterdam.

Es Holanda el tercer imperio colonial del mundo, pues sus colonias, por Asia, Oceanía y América, suman su extensión de dos millones de kilómetros cuadrados (unos cuatro veces España, con un total de sesenta millones de habitantes).



Rafael Díaz

Escuela Nacional Graduada de Niños

ALAYOR (Baleares)

SECCIÓN _____

FECHA _____

Ejercicio de

SUECIA



Suecia es uno de los dos países que forman la península Escandinava, en el Norte de Europa.

Suecia, que tiene una extensión territorial casi tan grande como España, tiene una población de poco más de seis millones de habitantes.

El país es muy montañoso y está cubierto de ríos y lagos en gran número.

El lago más importante es el Mälaren, en cuyas orillas se asienta la ciudad de Estocolmo, la capital de la nación, con más de medio millón de habitantes y una de las ciudades más bellas de Europa. El lago Vänern es el de mayor extensión de Suecia.

Como país agrícola, carece de importancia por la pobreza del suelo. En cambio la industria y el comercio están muy desarrollados, y es también un país de turismo de gran importancia.

Entre sus ciudades destacan Goteborg con 222.000 habitantes, Upsala y Malmo.

Suecia es uno de los países más cultos y civilizados del mundo.

Juan Barber



Escuela Nacional Graduada de Niños

ALAYOR (Baleares)

SECCIÓN 2^a

FECHA 11 Febrero de 1938

Ejercicio de Cartografía

URUGUAY

La República Oriental del Uruguay es la nación más pequeña de América del Sur. Tiene 186.926 kilómetros cuadrados, pero eso no obsta para que sea uno de los países que van a la cabeza en América, por su cultura y su riqueza.

Situado entre la Argentina, el Brasil, el río Uruguay y el Océano Atlántico, con un clima templado y un suelo fértilísimo, es un país pleno de riquezas, tanto naturales como creadas por la barbaridad y civilización de sus habitantes.

El Uruguay cuenta con 1.840.190 habitantes y es uno de los países más adelantados, no solo de América sino que también del mundo.

La capital de Uruguay es Montevideo magnífica ciudad, llena de monumentos y edificios nobilísimos, parques, playas y jardines; tiene 650.000 habitantes. Otras ciudades importantes del país son Salto, Paysandú, Mercedes, Melo, Florida, Minas y San José.

Lorenzo Pons



M. G. G.

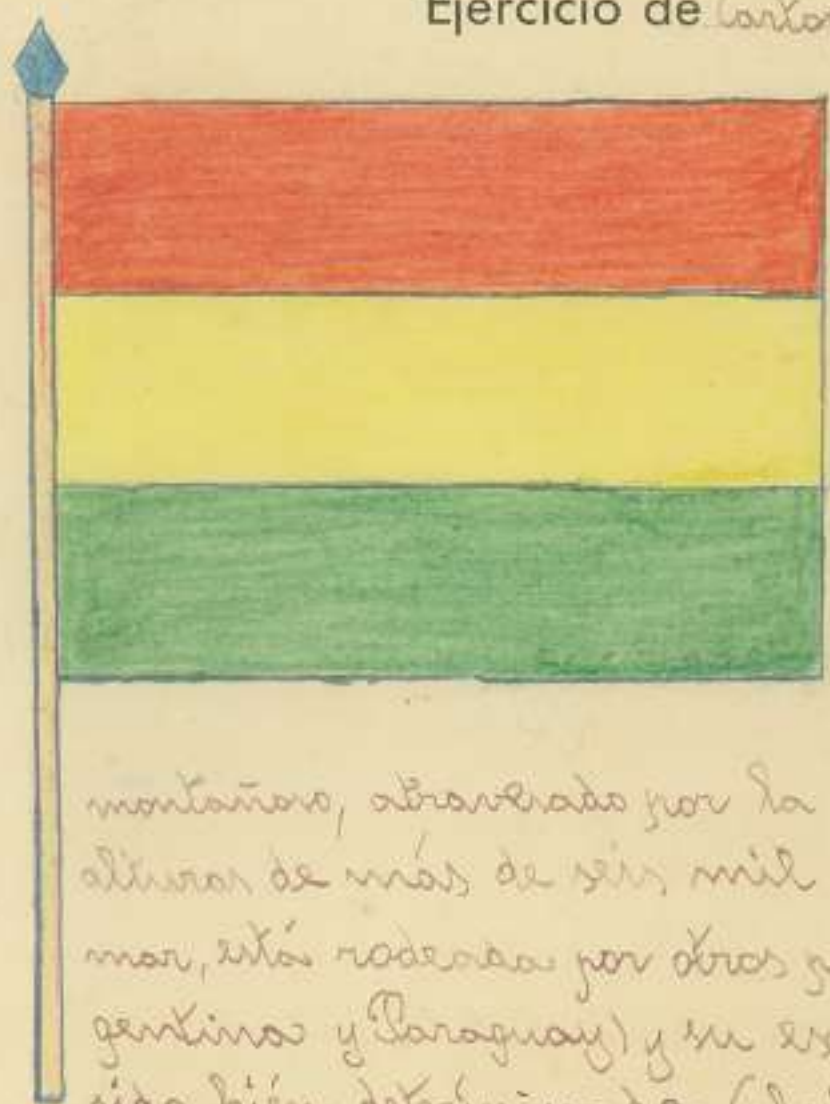
Escuela Nacional Graduada de Niños

ALAYOR (Baleares)

SECCIÓN 93

FECHA 21 octubre 1936

Ejercicio de Cartografía



BOLIVIA

La República de Bolivia, situada en el centro occidental de América del Sur, es uno de los países que en otro tiempo formaron el virreinato del Perú. El país es montañoso, atravesado por la gran cordillera de los Andes, que tiene una altura de más de seis mil metros. Bolivia no da al mar, está rodeada por otros países (Perú, Chile, Brasil, Argentina y Paraguay) y su extensión territorial no ha sido bien determinada. Calculase en 1,150,000 a 1,200,000

Kilómetros cuadrados. De todos modos, más del doble de España. Los datos se conocen con exactitud la cifra de sus habitantes, en 1876 eran un millón seiscientos mil y puede presumirse que desde aquella fecha habrá aumentado bastante. La capital de la nación es La Paz, ciudad de 120,000 habitantes. Otras ciudades de importancia son: Potosí, Sucre, Cochabamba, y Santa Cruz.



Martín Gora

Escuela Nacional Graduada de Niños

ALAYOR (Balears)

SECCIÓN 3^a

FECHA 22 Febrero de 1937.

Ejercicio de Geografía

POLONIA



Polonia, situada en el centro de Europa, tiene una pequeña extensión de costas al mar báltico y el resto se halla rodeado de los siguientes países: Lituania, Latvia, Rusia, Hungría, Checoslovaquia y Alemania. Polonia es un país muy agrícola y posee varias minas de metales y petróleo. Su extensión es de 312.227 Kilometros cuadrados

y en ella viven 28 millones de habitantes. Polonia está cruzada por uno de los ríos más principales de Europa el Vístula. La capital de la nación es la ciudad de Varsovia que cuenta con cerca de un millón de habitantes. Tiene este país importantes ciudades como Lodz, Cracovia, Lemberg, Pozen y otras.

José Bustos
Joni




Escuela Nacional Graduada de Niños

ALAYOR (Baleares)

SECCIÓN 3^a

FECHA 10-2-37

Ejercicio de Geografía



ITALIA

Italia es una de las tres penínsulas que destacan sus siluetas al Sur Europa sobre el mar Mediterráneo. Tiene una extensión de 310.000 ha. bitantes, o sea, cerca de 19.500.000 km menos que España, y, en cambio tiene 42 millones más que España. Italia es uno de los países más adelantados, por su industria y su comercio y una de las primeras potencias de Europa.

Su historia le ha legado una infinidad de monumentos que atraen el turismo de todo el mundo y posee muchísimas ciudades hoy prósperas y populosas que obtuvieron nombres gloriosos en la historia.

Italia, unida a Europa por el norte en los Alpes y rodeado el resto por el mar, tiene la tan conocida forma de bota que se ve en los mapas.

Ciudades principales son: Milán, Turín, Venecia, Trieste, Génova, Florencia, Bolonia, Nápoles, Palermo, Ancona.

La capital es Roma, la Ciudad Eterna de del Gobierno y del rey italiano y del Sumo Pontífice.

Roma tiene 827.000 habitantes.



Juan Mercader

Escuela Nacional Graduada de Niños

ALAYOR (Baleares)

SECCIÓN _____

FECHA _____

Ejercicio de _____



POLONIA

Polonia, situada en el centro de Europa, tiene una pequeña extensión de costas al mar Báltico y el resto se halla rodeado de los siguientes países: Lituania, Letonia, Rusia, Ucrania, Checoslovaquia y Alemania.

Polonia es un país muy agrícola. Tiene también minas de varios metales y piedras. Su extensión es de 308.279 Km² y en ella viven 28 millones de habitantes. Polonia está cruzada por uno de los principales ríos de Europa, que es el río Vístula.

Las capitales de la ciudad de Varsovia, que cuenta con cerca de un millón de habitantes.

Tiene este país ciudades muy importantes, que son: Lodz, Górnica, Lublino, Poznan y otras.

Martín Cobi

11




Escuela Nacional Graduada de Niños

ALAYOR (Baleares)

SECCIÓN 3 =

FECHA 8 Febrero 1936

Ejercicio de *Geografía*



SUECIA

Suecia es uno de los países que forman la península Escandinava, en el Norte de Europa.

Suecia, que tiene una extensión territorial casi tan grande como España, tiene una población poco más de seis millones de habitantes. El país es muy montañoso y está

cubierto de ríos y lagos en gran número.

El lago más importante es el Mälaren, en sus orillas se asienta la ciudad de Estocolmo, la capital de la nación, con más de medio millón de habitantes y una de las ciudades más bellas de Europa. El lago Vener es el de mayor extensión de Suecia.

Como país agrícola carece de importancia por la pobreza del suelo. En cambio la industria y el comercio

están muy desarrollados, y es también un país turismo de gran importancia.

Entre sus ciudades destacan Göteborg con 2.50.000 habitantes, Upsala y Malmö.

Suecia es uno de los países más cultos y civilizados del mundo.



Lorenzo Palliser

Escuela Nacional Graduada de Niños

ALAYOR (Baleares)

SECCIÓN _____

FECHA _____

Ejercicio de _____



GRECIA

Grecia está situada en el extremo sur del mar mediterráneo. Es una península de contorno variadísimo y rodeada de multitud de islas. Ocupa una extensión de 130.000 Kilómetros cuadrados y tiene un total de de cinco millones ochocientos mil habitantes. Su clima y sus costumbres de sus habitantes se parecen mucho a los del Levante español. Los ríos principales de Grecia son: el Maritima, el Sturmo y el Vadar.

La capital de Grecia es la ciudad de Atenas, con 292.000 habitantes, y su puerto principal es El Pireo, con 131.000. Otras ciudades importantes son: Salónica (170.000 habitantes) Patras, Volo, Esparta y Missolonghi.

El idioma es el griego y también se habla algo el turco y el español antiguo.

Foranjo Palliser



Escuela Nacional Graduada de Niños

ALAYOR (Baleares)

SECCIÓN 2ª

FECHA 16-2-37

Ejercicio de Geografía



GRECIA

Grecia está situada en el extremo oriental del mar Mediterráneo. En una península de contorno variadísimo y rodeada de multitud de islas. Ocupa una extensión de 12000 kilómetros cuadrados y tiene

un total de cinco millones ochocientos veintidós mil habitantes se parecen mucho a los del levante español. Los ríos principales de Grecia son; el Moritza, el Stamo y el Vardar.

La capital de Grecia es la ciudad de Atenas, con 233000 habitantes, y un puerto El Pireo con 11000

Otras ciudades importantes son: Salónica (17000 hab. también) Patras, Volo Esparta y Misolungi.

El idioma es el griego y también se habla algo el turco y el español antiguo.

Martin Bani




Escuela Nacional Graduada de Niños

ALAYOR (Baleares)

SECCIÓN 3ª

FECHA 9 de Febrero 1937

Ejercicio de Geografía



ITALIA

Italia es una de las tres penínsulas que destacan sus siluetas a Luz de Europa sobre el mar Mediterráneo. Tiene una extensión de 310.200 kilómetros cuadrados, o sea, un poco menos que España y en cambio tiene 42 millones de habi-

tantes, uno 18 millones más que España.

Italia es uno de los países más adelantados, por su industria y su comercio y una de las primeras potencias de Europa. Su historia le ha legado una infinidad de monumentos que atraen el turismo de todo el mundo y posee muchísimas ciudades, hoy prósperas y populosas que ostentan nombres gloriosos en la historia.

Italia, unida a Europa por el Norte en los Alpes y rodeada el resto por el mar, tiene la tan conocida forma de bota que se ve en los mapas.

Ciudades principales son: Milán, Turín, Venecia, Trieste, Génova, Florencia, Bolonia, Nápoles, Palermo, Ancona, etc. La capital es Roma, la Ciudad Eterna, sede de Gobierno y del rey italiano y del Sumo Pontífice. Roma tiene 877.000 habitantes.



Escuela Nacional Graduada de Niños

ALAYOR (Baleares)

SECCIÓN 3ª

FECHA 15 Febrero 1937

Ejercicio de Geografía

HOLANDA

Holanda situada en el noroeste de Europa, junto al mar del Norte es un pequeño país en extensión pero por la laboriosidad de sus habitantes, su comercio, su cultura y riqueza de su suelo es uno de los países más civilizados del mundo.

Holanda tiene unos 34.200 Kilómetros cuadrados, parte de ellos ganados por el mar y cuenta con siete millones doscientos mil habitantes. La capital es la bella ciudad de La Haya y las más importantes ciudades son: Amsterdam uno de los puertos más hermosos de Europa, y Rotterdam. Es Holanda el tercer país colonial del mundo, pues sus colonias, esparcidas por Asia, Guinea, América suman una extensión de dos millones de Kilómetros cuadrados (unas cuatro veces España), con un total de veinte millones de habitantes.

Samyo Pallares



Escuela Nacional Graduada de Niños

ALAYOR (Baleares)

SECCIÓN 9ª

FECHA 4-Febrero 1922

Ejercicio de Geografía



YUGOSLAVIA

Yugoslavia es uno de los países de la península balcánica. Situado en la costa oriental del mar Adriático, entre Grecia, Bulgaria, Rumania, Hungría y Austria, tiene una extensión de 248.665 Km², y cuenta con una población

de 11.996.760 habitantes, poco menos de la mitad de España en lo uno y en lo otro.

Yugoslavia se denomina también Reino de los Serbios, Croatas y Eslovenos, que son los tres pueblos principales que constituyen la nación. También entre sus habitantes se encuentran núcleos de alemanes, húngaros, rumanos, turcos e italianos, lo que motiva que en el país se hablan diversas lenguas y se profesan varias religiones. De éstas las que tienen mayor importancia son: la católica romana, la griega ortodoxa y la musulmana. El país vive en agricultura y posee muchas industrias.

La capital Belgrado es una ciudad de 111.700 habitantes. Otras importantes ciudades son: Zagreb, Sarajevo, Ustula, y monasterio.



Ernesto Polizer

Escuela Nacional Graduada de Niños

ALAYOR (Baleares)

SECCIÓN _____

FECHA _____

Ejercicio de *Geografía*

POLONIA

Polonia, situada en el centro de Europa, tiene una pequeña extensión de costas al mar Báltico y el resto se halla rodeado de los siguientes países: Lituania, Latvia, Rusia, Rumania, Checoslovaquia y Alemania. Polonia es un país muy agrícola. Tiene también minas de varios metales y petróleo.

La extensión es de 312.279 kilómetros cuadrados, y en ella viven 28 millones de habitantes. Polonia está cruzado por uno de los principales ríos de Europa, el Vístula.

La capital es la ciudad de Varsovia que cuenta con cerca de un millón de habitantes.

Tiene este país importantes ciudades como son: Lodz, Cracovia, Lemberg, Pozen y otras.

Juan Carlos



Escuela Nacional Graduada de Niños

ALAYOR (Baleares)

SECCIÓN 22

FECHA Alayor 5 de Febrero = 1929

Ejercicio de Cartografía

POLONIA

Polonia situada en el centro de Europa tiene una pequeña extensión de costas al mar Báltico y el resto se halla rodeado de los siguientes países: Lituania, Latvia, Rusia,

Rumania, Checoslovaquia y Alemania. Polonia es un país muy agrícola. Tiene también minas de varios metales y petróleo. Su extensión es de 308279 km. cuadrados, y en ella viven 28 millones de habitantes. Polonia está cruzada por uno de los principales ríos de Europa, el Vístula.

La capital es la ciudad de Varsovia que cuenta con cerca de un millón de habitantes.

Tiene este país importantes ciudades, como son: Lodz, Cracovia, Breslavia, Poznan y otras.

Lorenzo Pons



Escuela Nacional Graduada de Niños

ALAYOR (Baleares)

SECCIÓN 3ª

FECHA 2 de Febrero de 1937

Ejercicio de Geografía

BOLIVIA

La república de Bolivia, situada en el centro occidental de la América del Sur, es uno de los países que en otro tiempo formaron el virreinato español del Perú.

El país es muy montañoso atravesado por la cordillera de los Andes que tiene

alturas de más de seis mil metros. Bolivia no da al mar, está rodeada por otros países (Perú, Chile, Brasil, Argentina y Paraguay) y su extensión territorial no ha sido bien determinada. Calculase en 1.150.000 a 1.200.000 kilómetros cuadrados. De todos modos, más del doble que (que) España.

Campo se conoce la exactitud la cifra de sus habitantes; en 1876 eran un millón seiscientos mil, y puede presumirse que desde aquella fecha había aumentado bastante.

La capital de la nación es La Paz, ciudad de 6000 habitantes. Otras ciudades de importancia son: Potosí, Sucre, Cochabamba y Santa Cruz.

El idioma oficial es el castellano, pero se hallan también varios dialectos indios, como el quechua y el aimara.



Arnando Paz


Escuela Nacional Graduada de Niños

ALAYOR (Baleares)

SECCIÓN 3^a

FECHA 18 Febrero 1937

Ejercicio de Geografía



ALEMANIA

Alemania situada en Europa Central; es una de las naciones más famosas del mundo. El país se compone de varios estados siendo los más importantes Prusia, Baviera, Sajonia, Wurtemberg. Entre todos los estados forman el Imperio alemán.

El territorio tiene una extensión de 410.627 Kilómetros cuadrados está rodeado por grandes ríos; de más importancia son: el Rin, el Elba, el Oder y el Vístula.

Alemania figura en lugar destacado entre las naciones que van a la cabeza del mundo por su industria, su comercio, sus ciencias, sus artes y su cultura. Tiene un total 63.362.500 habitantes y está poblada de ciudades magnificas en gran número.

La capital de Alemania es Berlín, enorme ciudad con cuatro millones de habitantes.

Sebastian Pons




Escuela Nacional Graduada de Niños

ALAYOR (Baleares)

SECCIÓN 3ª

FECHA 15-Febrero 1937

Ejercicio de Geografía



HOLANDA

Holanda, al noroeste de Europa, junto al mar del norte es un pequeño país en extensión pero por la laboriosidad de sus habitantes, su comercio, su cultura, y la riqueza de su suelo es uno de los países más

civilizados del mundo.

Holanda tiene unos 34,200 kilómetros cuadrados, parte de ellos ganados por el mar y cuenta con siete millones de habitantes. La capital es la bella ciudad de La Haya y las más importantes ciudades son Ámsterdam uno de los puertos más buenos de Europa, y Rotterdam. Es Holanda el tercer imperio colonial del mundo, pues sus colonias por Asia, Oceanía y América, suma su extensión de dos millones de kilómetros cuadrados (unos cuatro veces España, con un total de sesenta millones de habitantes).



Juan Herrero


Escuela Nacional Graduada de Niños

ALAYOR (Balears)

SECCIÓN _____

FECHA _____

Ejercicio de *geografía*



HOLANDA

Holanda, situada en el noroeste de Europa, junto al mar del Norte, es un pequeño país en extensión, pero por la laboriosidad de sus habitantes, su comercio, su cultura y la riqueza de su suelo es uno de los países más civilizados

del mundo.

Holanda tiene unos 34.200 kilómetros, parte de ellos ganados al mar y cuenta con siete millones, doscientos mil habitantes. La capital es la bella ciudad de la Haya, y las más importantes ciudades importantes son Ámsterdam, uno de los puertos mejores de Europa y Rotterdam.

Es Holanda el tercer país colonial del mundo pues sus colonias, esparcidas por Asia, América y América surrona una extensión de dos millones de kilómetros cuadrados (unas cuatro veces España) con un total de sesenta millones de habitantes.

Juan Barber





Muchos objetos de caucho blando o goma elástica, como pelotas, jeringas, muñecas, zapatos etc. se fabrican con moldes apropiados.

Como el caucho es un excelente aislador eléctrico, con él se fabrican los hilos usados en las instalaciones eléctricas, telegráficas y telefónicas dentro de las poblaciones.

Para obtener el caucho duro o ebonita se emplean grandes proporciones de azufre, llegando a veces hasta al 50 por 100 del peso total.

Con este caucho vulcanizado duro se fabrican plumas estilográficas, auriculares, botinas, rodillos de imprenta, pines, botones y otros muchos objetos.

También se usa el caucho en la fabricación de esponjas artificiales y tela para chubasqueros.

[Handwritten signature]

LAS REGIONES NATURALES



LAS GRANDES REGIONES NATURALES



Para facilitar el estudio de nuestro país, lo dividimos en sus grandes regiones naturales, es decir en aquellas en que el relieve, el clima y las producciones se combinan de tal modo que forman una unidad geológica bien caracterizada.

Las regiones naturales de España son las siguientes: La Región septentrional, la Meseta Central, el Valle del Ebro, la variante mediterránea catalana, la Región oriental (Valencia y Murcia) y la Región meridional (Andalucía).

Juanito Pons Pallas

LAS REGIONES NATURALES



ESCUDDO DE ESPAÑA

LAS GRANDES REGIONES NATURALES



Para facilitar el estudio de nuestro país, lo dividimos en sus grandes regiones naturales, es decir en aquellas en que el relieve, el clima y las producciones se combinan de tal modo que forman una unidad geográfica bien caracterizada.

Las regiones naturales de España son las siguientes: La Región Septentrional, la Meseta Central, el Valle del Ebro, la Región Oriental (Valencia y Murcia), y la Región Meridional (Andalucía). Además se pueden considerar como dos regiones naturales más, Baleares y las Canarias.

Antonio de Alarcón

AFRICA

Abisinia y Somalilandia

GENERALIDADES. La Somalia y Etiopia o Abisinia están comprendidas entre la región de los Lagos, el Océano Indico el Mar Rojo y el Golfo de Aden y Sudan angloegipcio.

RELIEVE - Abisinia está constituida por una meseta afectada por fenómenos volcánicos; es una especie de Suiza africana, se puede considerar como el país más hermoso de Africa. En el interior se forma el lago de Tana.

La península triangular de los somalíes es una gran plataforma que desciende hacia las dunas del Océano Indico.

HIDROGRAFIA Somalilandia tiene solamente ríos de caudal escaso.

En cambio en Abisinia corren el Nilo Azul, el Takaese, el

Atbara y el Sobat.



FACTOR HUMANO

La población de esta región se evalúa en 1000000 de habitantes.

Desde mucho tiempo Abisinia ha estado dividida en pequeños estados;

el rey de Choa ha logrado la unidad del imperio cuyo capital es Abdis-Ababa.

Los territorios comprendidos entre Abisinia, el mar Rojo y el Indico se hallan repartidos entre Italia, Francia e Inglaterra.

José María Quintana



EURASIA



LA CAUCASIA

FACTORES FÍSICOS. - La caucasia se extiende (41300 km²)

entre la depresión de Manych y el marcasio de Armenia de relieve, existen climas desde el continental (montañas), hasta el Mediterráneo (Colquida).

entre el mar Caspio y el mar Negro de este a O. Su clima es tan variado como su



FACTOR HUMANO. - Los pueblos propiamente caucásicos, forman la tercera parte de la población. De ellos más importantes son: los georgianos de gran belleza física; ortodoxos de religión y agricultores, los tártaros musulmanes de religión, de raza amarilla, agricultores y pastores etc; de los extraños al país los más numerosos son: los armenios comerciantes e industriales, de religión gregoriana, y los rusos, funcionarios, militares y colonos en la Transcaucasia. Políticamente se halla repartido este país entre varias repúblicas democráticas, unidas todas en calidad de aliadas, a la República Federativa Socialista de los Soviets. Al sur del Cáucaso se encuentran Georgia, con capitalidad en Tiflis; Azer Beigand con capitalidad en Bakú. Armenia cuya capital es Yereván. Al Norte se han formado las repúblicas de Daghestán y de las montañas cuyas capitales son: Zemit-Khanchura y Vladikavkaz.

Janier Legui Mir

EURASIA

CHINA

(FACTOR HUMANO)



China es uno de los países más poblados del mundo. Su población se calcula en 300.000.000 de h. El fondo de su población está formado por chinos, cuyo tipo ha sido muy modificado por la influencia de los elementos extranjeros.

La capital Pekín (200.000 de hab.) ciudad amurallada con altas torres y varanas puntiagudas.

Pien-Tsin (800.000 hab.) sobre el el Gaiho el un gran centro ferroviario.

En el valle del Yang-Tse-Kiang se encuentra la principal ciudad de Hang-ken (1.100.000 hab.) gran mercado de té.

Nankin hermosa ciudad varias veces ca-



pital del Imperio, y Shanghai (1.000.000 hab.) el puerto más frecuentado de la China.

Al sur se encuentran los puertos de Fuchien (700.000 hab.) Amoy, Canton (900.000 hab.) etc.



Josep M. M. M.

EL CONTINENTE AMERICANO

AMERICA FISICA EN GENERAL

América o Nuevo Mundo, descubierta en 1492 por Cristóbal Colón, está situada al O. del antiguo continente. Compónese de dos extensos continentes triangulares, América del Norte y América del Sur unidos entre sí por una zona estrecha, llamada América Central, que se extiende desde la angostura de Tehuantepec hasta la de Darién.

La superficie incluyendo Groenlandia, las Antillas y demás islas adyacentes es de 42 000 000 de Km².



José A. G. G. G.

EURASIA

PODEMOS CONSIDERAR:

el continente asiático dividido en las siguientes regiones naturales:

I Asia Russa:

a) Caucasia, b) Turquestán, c) Siberia.

II CHINA.

a) (posesiones exteriores) Mongolia, b) Turquestán chino, c) Mandchuria y d) Corea.

III Japón.

IV Insulinda

V Indochina

VI India.

VII Iran: Persia, Afganistán, Belucistán.

VIII a) Asia Menor o Anatolia; b) Armenia y Turdístán; c) Mesopotamia; d) Siria y Palestina; e) Arabia.

El estudio de Asia: tiene particular interés porque en ella nació la Humanidad y fue asiento de las primeras civilizaciones históricas, venerables todas por su remotísima antigüedad. Es, asimismo, la parte del mundo que con sus emigraciones ha influido más en la marcha de la civilización europea.

PAISES
DE

ASIA



José María

AFRICA

EL CONGO

GENERALIDADES - El río Congo, el más caudaloso de los ríos africanos, es el que da nombre a esta región.

RELIEVE - Toma parte de la gran meseta interior del África ecuatorial que se halla separada del Atlántico por los montes de Cristal.

CLIMA Debido a su situación el clima es esencialmente ecuatorial dando lugar a una exuberante

vegetación; pero es muy mal sano para la población europea.

HIDROGRAFIA - El Congo (4600km).

tiene su origen en el río Tchambezí. Es el segundo río del mundo por su caudal. Sus principales afluentes son:

el Aruhitimi, el Ulangui, el Demani y el Kasai. Al N. del Congo descom-

boran el Matadi y el Agoue; al S., el Cuanga.

FACTOR HUMANO -

Casi todos los negros de esta región, son agricultores; la tierra no descansa jamás. Su industria es muy rudimentaria. España, Portugal, Francia y Bélgica

se distribuyen esta región.



Handwritten signature or scribble.

AFRICA



GENERALIDADES -

Reciben el nombre de países del Nilo el Sudán Anglogipiz-

sio y Egipto.

RELIEVE. Estos países están constituidos en la depresión en la que se forma el cauce del río Nilo y por las mesetas, desiertos y montañas que se extienden a uno y otro lado. Hállase li-

mitada por el

maíz Etiópico la cadena Arábiga el desierto Arábico la meseta de los lagos, las mesetas de Kordofán, el maíz de Darfur y el maíz de Egipto.

EL NILO

CLIMA. - El clima de estos países es esencialmente cálido.

(H) FACTOR HUMANO - El Sudán Oriental y la Arabia están poco poblados. Egipto tiene una población de trece millones de hab. El Sudán Oriental está bajo la dominación de la Gran Bretaña cuyo gobernador residen Darfur.

INDUSTRIA Y COMERCIO

Egipto es un país esencialmente agrícola. Sus principales industrias son aquellas que transforman los productos agrícolas. Su comercio va aumentando.

Janier Seguí



AFRICA

EL ATLAS

GENERALIDADES La región del Atlas es una de las más definidas del mundo. Su rasgo saliente es la cordillera del Atlas constituida por varios sistemas: Anti-Atlas, Gran-Atlas, Atlas Medio y el Rif.

CLIMA - Esta región en la vertiente atlántica,

goza de una suave temperatura y en las altas mesetas,

predo minan las influencias desérticas.

HIDROGRAFIA - Las principales ríos son: el Sebú, Ura-er-Rebia, Sur, y Muluya; el Tafna, Maceta y Medjerda.

Argel, Bugia y Filipperville; golfo de Túnez, golfo de Hammamet, golfo de Gabes.

FACTOR HUMANO - Su población está formada por bereberes, agricultores muy rebeldes; por

árabes, que hacen vida nómada y por moros (mezcla de bereberes y árabes).



Marruecos forma un imperio bajo el protectorado de Francia y España.

Antonio M. M. M.



COSTAS - sus accidentes principales son: cabo Tres Forcas, los golfos de Oran,

AFRICA



GENERALIDADES

Las islas africanas se hallan en su mayor parte, separadas por profundos abismos oceánicos y deben considerarse como formaciones independientes.

Las islas

ISLAS DE CABO VERDE. Son de origen volcánico. Forman una es-
coba importante en el Atlántico.
Su capital, Pítopaya.

ISLAS DEL ATLÁNTICO.

Las azores, son de origen volcánico tienen clima suave y húmedo. Su capital es Punta Delgado.



ISLAS DEL GOLFO DE GUINEA. Fernando Po, tiene un clima cálido y vegetación exuberante y está habitada por Bubi, capital Santa Isabel.

MADERA. Sus vinos llevan fama universal, está muy poblado. Line de Sanatorio para los enfermos procedentes de las colonias. Su capital es Funchal.

MADAGASCAR. Esta gran isla se halla separada de Africa por el canal de Mozambique. Los franceses dominaron en esta isla desde 1895. La principal riqueza de la isla consiste en la cría del Buey y en la explotación de los madereros. El problema de este país es el de las comunicaciones.

LAS CANARIAS. Las islas "afortunadas", pertenecen a España desde 1480. Son de origen volcánico. Las poblaciones más importantes son: Santa Cruz de Tenerife y las Palmas.

MALDIVEÑAS. Formadas por los de Fernando de Alencastro y Rodrigues.

Janier Lopez

INSULINDA



GENERALIDADES. Comprende las islas de la India (Sumatra, Java, Bali, Lombok, Sumbava, Sumba, Flores, Timor, etc.), las Molucas, Celebes, Borneo y Filipinas, se-

parados entre sí por estrechos y mares.

Es el archipiélago más vasto del mundo (2000.000 de kilómetros cuadrados) y el que contiene mayor número de islas grandes.

Su relieve forma el denominarico malayo.

FLORA Y FAUNA. La fertilidad de su suelo, junto con la elevada temperatura y con tanta humedad de que goza este te-

ritorio, dan lugar a una exuberante vegetación.

LAS ISLAS FILIPINAS. (300.000 km², 8.000.000 de habitantes.)

Arribadas a España por los Estados Unidos, en 1898, están pobladas por negritos, indonesios, y españoles.

Algunos son musulmanes: en su mayor parte son católicos. Hablan el español.



Las principales islas son las de Luzón y Mindanao. La capital es Manila (290.000) con magnífico puerto en comunicación con todo el mundo. Se cosecha en abundancia arroz, cáñamo, algodón, cañas de azúcar, tabaco, etc. Su comercio va aumentando. Dupla una creciente situación el Pacífico.

Javier Seguí



ESTADOS MALAYOS (Federados)

EURASIA

INDOCHINA

GENERALIDADES. La Indochina está formada por la península situada al S.E. de Asia, comprendida entre la India y la China.

Relieve. Su relieve está constituido por una serie de cadenas montañosas orientadas de N. a S. (cordillera Birmana, cordillera Malaya, cordillera Anamítica), separadas entre sí por valles profundos y por una serie de llanuras deltaicas, formadas por los aluviales de los ríos.



FACTOR HUMANO. La población es de unos 40.000.000 (cuatro millones) de habitantes.

Se concentran en las regiones bajas, donde se cultiva el arroz.

De toda esta península, solamente el reino de Siam es independiente, el resto se halla repartido entre Francia, que ocupa el E., e Inglaterra, que es dueña del W.

DESENVOLVIMIENTO ECONÓMICO. La abundancia de lluvias da origen en este país a una floreciente agricultura. La ganadería es de poca importancia. Javier Seguí Oliver

EURASIA

JAPÓN

GENERALIDADES. El imperio japonés está formado por varios archipiélagos e islas que se extienden en el litoral oriental de Asia en una longitud de 3.000 Km. Comprende las islas de Jero, Hondu, Sikok, Kiusiu. Se prolonga al N. por las islas Kuriles y parte de la isla Sakhalien, y al Sur por las Riu-Kiu, Formosa y Pescadores. Incluyendo a Corea tiene una superficie de 670.000 Km².

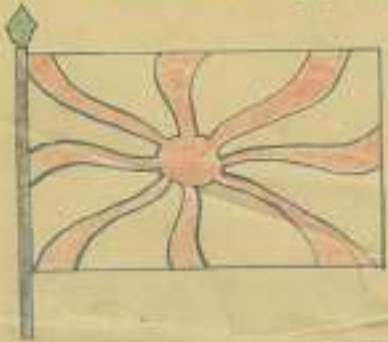


Los japoneses forman un pueblo inteligente, hábil, de fácil comprensión, gran sentido artístico, orgullosos de sí mismo y con una poderosa facultad de asimilación. Se ha asimilado con increíble rapidez la civilización occidental.

Por su carácter comercial y económico se le

Este país ha sido castigado por erupciones volcánicas.

FACTOR HUMANO: El Japón tiene una población de 78 millones de habitantes contando las colonias.



Es uno de los países más poblados del mundo.


llama la Inglaterra del Extremo Oriente.

Sono vemos por todas sus factores es uno de los pueblos más interesantes del globo y de un gran porvenir.

Antonio...

EURASIA

INDIA



Extiende a 300 mi-
llones de habitantes.
Está muy desiguales,
se repartida en el valle

GENERALIDADES - La India o
Indostán es la más extensa
de las penínsulas asiáticas.
En gran extensión, la variedad

del Ganges la media
pasa de 200 habitantes
por Km². Una de las
características de la
topografía es el
de la India son
las castas, agrupaciones
humanas
formadas o bien
por lazos de parentesco,
o por la igualdad
de profesión u
oficio.



de sus ac-
cidentes fisi-
cos, la mul-
tiplicidad
de razas, re-
ligiones y
costumbres
hacen de este
país uno
de los más
interesantes
del globo.

Las de
los brahmanes
o sacerdotes la de los guerreros,
la de los mercaderes, y la de
los labriegos o ar-
tesanos. Se hablan
más de 170 len-
guas.

[Handwritten signature]



INDIA

OCEANÍA

AUSTRALASIA

GENERALIDADES - Esta región comprende Australia y Tasmania, Nueva Zelanda y las islas Fidji. Australia constituye tanto por su extensión como por la magnitud de sus formas y su situación uno de los tres grandes continentes del hemisferio austral.



RELIEVE - Desde el cabo de York hasta el Northumberland se extiende la cordillera australiana de la que forman parte los montañas Azules, los Alpes Australianos.

HIDROGRAFIA - El río más importante es el Murray

cuyos principales afluentes son: el Murrumbidgee y el Darling. Sus lagos, el Eyre, Conners, Gardner, Amadeas etc.

FACTOR HUMANO - La población de Australia está formada

por indígenas, ingleses, y un pequeño grupo de alemanes y chinos. Su capital es Canberra sobre el Molonglo

Nueva Zelanda - Se compone de dos grandes islas separadas por el estrecho de Cook. Es una colonia inglesa con un gobierno autónomo, que ha implementado los reformas políticas más progresivas del mundo

Al B. M. M. M.

EURASIA

SIBERIA

(FACTORES FÍSICOS)



Esta enorme superficie se caracteriza fundamentalmente por la gran uniformidad y monotonía de sus condiciones geográficas. Hallase cruzado este país por ríos de los más importantes del globo. Los principales son: el Obi con sus afluentes

el Irtyshk; el Yenisey y el Lena, que van al Océano Glacial, y el Amur que recibe el Sungary y el Ussuri, que va al Pacífico. Su lago más importante es el Baikal (33 000 km²) que lleva sus aguas por el lengara al Yenisey. Las diferencias de su suelo y clima producen de N a S tres clases de vegetación: la tundra, la taiga y la estepa.

FACTOR HUMANO - La población de Siberia (12.000.000 hab.) se concentra en las tierras negras y en las vegas de los grandes ríos. Es uno de los países menos poblados del mundo. La capital de Siberia es Irkutsk (129.000 hab.). La siguen en importancia Tomsk (114.000 h) y Vladivostok (92.000 hab.) puerto sobre el Pacífico.

DESENVOLVIMIENTO ECONÓMICO - Siberia tiene inmensos recursos naturales; sus inmensos bosques constituyen su mayor riqueza. La caza de los animales de pieles es muy considerable. Su desarrollo actual ha sido producido por la construcción del ferrocarril transiberiano, el más largo del mundo (8637 km)



E. B. Navarro

Escuela Nacional Graduada de Niños

ALAYOR (Baleares)

SECCIÓN 3ª

FECHA 29 de Noviembre de 1935.

Ejercicio de MECANOGRAFIA

Sr. D.
Teodoro Sánchez
Arenys de Mar.

Distinguido Sr.:

Como me he visto obligado por el tráfico cada día mayor de mi fábrica, he trasladado oficinas y talleres a la

CALLE DE LA MIEL, Nº 32, 34 y 36.

habiendo adquirido para dicha instalación, 7 máquinas de construcción moderna que junto con las que tenía yo, me permitirán trabajar con más rapidez y precisión que hasta la fecha.

Le ofrezco el nuevo domicilio, de cuya dirección espero tomaré buena nota.

Reiterándole las gracias por la confianza que me ha dispensado hasta la fecha y asegurándole que seguiré haciendo lo posible para continuar mereciéndola.

Le saluda atentemente. S. S. S.

T. e. s. m.

Fco. de La Haza.

B. Alberto Gornés Pons.

Escuela Nacional Graduada de Niños

ALAYOR (Baleares)

SECCIÓN 3ª

FECHA 14 de diciembre de 1935.

Ejercicio de MECANOGRAFÍA

Sres. Gornés y Cª

Alayor.

Muy sres. míos:

Acuso recibo a la circular que tuvieron a bien remitirme y su lectura me ha impresionado muy vivamente.

La situación de la casa " Gornés y Cª " no hace pensar en nada su modo de pensar, y que haciéndose cargo de las causas, que a mi modo de ver no pueden ser otras las expresadas, sigue mi opinión siendo muy favorable a la misma.

mi mayor deseo sería llegar a un acuerdo amistoso, para lo cual propongo asistir personalmente a la reunión y hacer cuanto esté de mi parte para que todos los demás acreedores se hagan cargo de la situación, diciendo en el último caso y antes de permitir la intervención del Tribunal en este asunto, estoy dispuesto, personalmente, a conceder a los Sres. " Gornés y Cª " un préstamo por la cantidad que sea necesario.

Animense a vencer la situación, y que mi deseo es que normalice cuanto antes.

Se reitera de v. atto. S. S. S.

q. e. s. m.

Luis Granda.

D. Alberto Gornés.

ACTO
LITERARIO -
- MUSICAL

como despedida antes de
las vacaciones de

NAVIDAD

1933

ESCUELA NACIONAL GRADUADA
DE NIÑOS

A LA YOR

LA CUENCA DEL TAGO

PRODUCCIONES.



DUQUE DE CÁCERES



AGRICULTURA. El Tago divide a Castilla la Nueva en dos zonas muy diferentes, tanto en superficie como en importancia agrícola. En la primera zona, formada por la vertiente sur de la Sierra de Guadalupe, existen valles muy fértiles y que lo serían más si recons-

Alberche, todos ellos resguardados de los vientos fríos del Norte, con suficiente humedad, y donde la vegetación es espesa. Se dan los cereales, el pino, robles, encinas,



trunpera una buena red de canales y acequias de riego. Como ejemplos de estos valles citamos el del Abegón, el del Fiedar, la Verdel del

castaños, almendrales, olivos, nidos, y árboles frutales y plantas de huerta. La parte de Cáceres es también rica y con excelentes condiciones agrícolas. En algunas partes de esta provincia, a causa del encharcamiento de las aguas, abunda el paludismo.

José M. de...
Huelva



EXCURSIÓN

El día 12 se realizará una importante excursión por Menorca en hermosos autocars visitando las siguientes poblaciones:

Mercadal

Ferrerías

Ciudadela

Ferrerías (regreso)

San Cristóbal

Alayor

Mahón

Villacarlos

Mahón (regreso)

Alayor (regreso)

Mercadal.

Se saldrá de Mercadal a las 7 de la mañana comiéndose en la hermosa playa de Santa Andría y regresando probablemente a las 8 de la noche después de visitar lo más importante de las citadas poblaciones.

La excursión es exclusivamente para los *alumnos de las escuelas*.



ESCUELAS NACIONALES DE MERCADAL

FIESTAS DE FIN DE CURSO

Los Maestros y alumnos de las Escuelas Nacionales de Mercadal, se complacen invitando a V. y familia, a los actos que como «FIESTAS DE FIN DE CURSO» se celebrarán el día 8 de los corrientes esperando verse honrados con su asistencia.

Mercadal, Julio 1.934.



Escuela Nacional Graduada de Niños

ALAYOR (Baleares)

SECCIÓN 3ª

FECHA 13 diciembre 1935

Ejercicio de *Caligrafía*

A B C D E F G H I J K L

A B C D E F G H I J K L

A B C D E F G H I J K L

A B C D E F G H I J K L

A B C D E F G H I J K L

A B C D E F G H I J K L

A B C D E F G H I J K L

B. Alberto Jansó

PROGRAMA.

Primera Parte

- 1- Himno Nacional - Coro.
- 2- Discurso de ocasión - José Morúa
- 3- Astucia de un soldado - (poesía) - Javier Seguí.
- 4- El sobrio y el glotón - (poesía) - José Mascará.
- 5- Rataplan - Coro - Ju
- 6- Las dos linternas - Juan Pous
- 7- Las madres - Cristóbal Mascará, Bené Aranda y Juanito Pous Palliser.

Segunda Parte

- 1- Marchemos bien - Coro.
- 2- La vida es sueño - José Morúa
- 3- Mercedes - Miguel Juanico.
- 4- El pato y la serpiente - C. Mascará
- 5- La limosna - Bené Aranda.
- 6- El castello Perduto - Juan Pous.
- 7- Los Municipales - Coro.

LA CUENCA DEL NIÑO

PRODUCCIONES



VACA



MAIZ

El país está en gran parte cubierto de espesos bosques en los que predominan los hayos, los robles y los castaños, y de prados permanentes que



Patatas

tapizan con sus vivos colores verde el fondo de los valles. La producción de tubérculos tiene una gran importancia en las provincias gallegas, alcanzando el total

de su producción, aproximadamente más de la cuarta parte española. El maíz es el cereal que más se cultiva, por ser grano y sus hojas.

Los prados de esta región, verdes todo el año, permiten sostener gran número de cabezas de ganado, sobre todo vacuno. El ganado de leche es también importante.

Javier Legu

Tipos Gallegos



TARDE

FIESTA DEPORTIVA

A las 4 y media de la tarde se dará principio a la fiesta deportiva que se celebrará en el campo de deportes de las escuelas bajo el siguiente

PROGRAMA

- I. Paso doble, por la Banda de música de Mercadal.
- II. Himne dels infants, por los alumnos de las escuelas y Banda.
- III. Primera parte del partido de futbol que se jugará entre los equipos escolares «NUESTRA ESCUELA» de Alayor y «MAR BLAU» de Mercadal.
- IV. La vidriola, canción escolar menorquina.
- V. La gata y el balitre, canción popular catalana.
- VI. Ejercicios de gimnasia rítmica por un grupo de gimnastas de las Escuelas con la colaboración de la Banda de música.
- VII. Segunda parte del partido de futbol.
- VIII. Els nens petits, canción rítmica ejecutada por alumnos de la clase de párvulos.
- IX. Ya se murió el burro, canción popular asturiana por todos los alumnos de las escuelas.
- X. Himno nacional, por los alumnos de las escuelas y Banda.

NOCHE

VELADA LITERARIO - MUSICAL Y ARTÍSTICA

A las 9 de la noche en el teatro «El Cisne» cedido galantemente por su propietario, tendrá lugar esta velada a tenor del siguiente

PROGRAMA

- I. Marcha, por el pianista Sr. Tudurí.
- II. Salutación, por el alumno Juan Casals.
- III. Presentación de la comedia menorquina en dos actos de la escritora Rosa Cloidán titulada:

NA JOANA MAL CRIADA

representada por las alumnas de la Escuela de niñas señoritas Galmés, E. - Villalonga - Galmés, M. - Pons - Meliá - Vadell - Carreras y grupo de alumnas.

IV. Despedida a los alumnos que salen este curso de las escuelas.

V. Representación de la zarzuela en un acto, en catalán, de la que es autor José Alco-verro titulada

LA COMPETÈNCIA

por los alumnos de la Escuela de niños, señoritos Vadell - Casals - Villalonga, G. - Carretero - Arabí - Gomila S. - Vallori, B. - Busson - Gabaldón - Pascual - Villalonga, R. - Gomila, J. - Salóm - Roselló - Pons, M. y grupo de niños y excursionistas - Pianista-Director musical Sr. F. Tudurí.

VI. Discurso de despedida por la alumna, Margarita Villalonga.

Escuela Nacional Graduada de Niños

ALAYOR (Baleares)

SECCIÓN

FECHA 21 Noviembre 1935.

Ejercicio de *Caligrafía*

draga, jefe, clavo, plan

draga, jefe, clavo, plan

draga, jefe, clavo, plan

draga, jefe, clavo, plan

draga, jefe, clavo, plan

draga, jefe, clavo, plan

draga, jefe, clavo, plan

B. Alberto Gómez

LOS CUENCA DEL TAGO

OROGRAFIA



ESCUDO DE TOLEDO

CORDILLERA ORETANA



LOS MONTES DE TOLEDO O CORDILLERA ORETANA ? Separan la cuenca del Tago de la del Guadiana, siguiendo la misma dirección de Este a Oeste que los ríos, inclinándose, no obstante hacia el Sur antes de terminar. Los montes de Toledo, no forman una verdadera cordillera. En su extremo la constituyen la Sierra de la Calderina, alineamientos de montañas de poca elevación, de 1000 a 1200 metros, que se destacan apenas sobre las sierras ya elevadas de por sí, que se extienden al Norte y Sur de Toledo y sobre las llanuras de la Mancha. Hacia el Oeste aumenta la altitud en las Sierras del Guadalupe (1550 m) continuándose el sistema con el nombre de Sierra de Montánchez en España y Sierra de San Martín en Portugal.

San Martín

Escuela Nacional Graduada de Niños

ALAYOR (Baleares)

SECCIÓN 3ª

FECHA 26 Mayo 1936

Ejercicio de Caligrafía

Gabán, Haber, Iris, José

Gabán, Haber, Iris, José

Gabán, Haber, Iris, José

Gabán, Haber, Iris, José

Gabán, Haber, Iris, José

Gabán, Haber, Iris, José

Gabán, Haber, Iris, José

Alberto Gómez

LA CUENCA DEL GUADIANA

OROGRAFIA



ESCUDO DE
BADAJOS

CORDILLERA
MARIANICA

SIERRA MORENA

SIERRA DE AGÜEDA

SIERRA DE ALBUQUERQUE

SIERRA DE ALBUQUERQUE

LA MANCHA

SIERRA DE ALBUQUERQUE

SIERRA DE ALBUQUERQUE
64 m.

SIERRA DE ALBUQUERQUE
900 m.

CORDILLERA MARIANICA. Este grupo orográfico empieza en la Sierra de Albaraz, prolongándose lo mismo que la Central y el de los montes de Baza, con la vertiente occidental del sistema ibérico. Comienza al principio hacia el Oeste y tiene al terminar hacia el Suroeste y termina en Ayamonte. Su arista principal comienza en la Sierra de Albaraz con una vertiente lateral de no mucha elevación hasta llegar a Despeñaperros, luego al hacerse atraviesa el valle de Alentejo y al Oeste por el Puerto de Fuentelapeña. Luego desde la Sierra de Fuentelapeña a la Arceña, desmenuándose la de Trujales, hacia el Sur, un ramal que forma los de Santa Bárbara - Puerto Alto, hasta relacionarse con los montañas portuguesas.

Donde está

LA CUENCA DEL GUADIANA



Ciudad de Cuenca

De los grandes ríos del territorio ibérico, es,

sin duda, el más importante, otros

dado su caudal y la longitud de su curso. El Guadiana nace en las lagunas de Ruidera (Ciudad Real) y desemboca en el Atlántico por Ayamonte (Huelva). Las provincias que atraviesa son Ciudad Real, Badajoz, se interna en Portugal, y forma en límite con Huelva. Las principales poblaciones por donde pasa son: Medellín, Mérida y Badajoz. Los afluentes principales son: El Tancara, Aguiela, Azuel, Jabalón y el Zújar.

Se ha discutido mucho el nacimiento del Guadiana. En realidad se forma de los ríos Aguiela y Tancara, ambos nacidos al oeste de Cuenca; otros afirman que el origen del Guadiana está en las lagunas de Ruidera, enmarcadas en los confines de Ciudad Real y Albacete y, en efecto, en ellos nace el Guadiana Alto. Se presenta otra cuestión, tampoco enteramente dilucidada, ¿las aguas que se filtran van a parar al Tancara o al punto llamado Ojos del Guadiana, donde tiene su origen el Guadiana, propiamente dicho?

Javier Seguí Mir

LA CUENCA DEL EBRO

PRODUCCIONES



Escudo de Aragón

RIOJA: Una de las comarcas más conocidas por sus productos el Rioja; produce exquisitos frutos y es una región vitícola muy importante.

ZARAGOZA: En la zona de Zaragoza regada con las aguas del Ebro, predomina el cultivo de la remolacha, zaparrero y de la alfalfa.



URGEN: Los extensos llanos de Urgel, producen abundancia de cereales, frutas, hortalizas y remolacha.

DELTA DEL EBRO: El delta del Ebro, debido al canal de la izquierda construido recientemente, va convirtiéndose en un hermoso arrozal.

El valle del Ebro podrá ser riquísimo aprovechando bien uno de sus valiosos recursos: el agua de



los ríos

Los canales más importantes son: el Canal Imperial, el canal de Fausto, el canal de Aragón y Calahorra.

por M. B. B. B.



LA CUENCA DEL GUADALQUIVIR



Estado de Sevilla

EL VALLE DEL GUADALQUIVIR

El valle del Guadalquivir se ha formado como el valle del Ebro, por hundimiento, y, como este, fue ocupado en otro tiempo

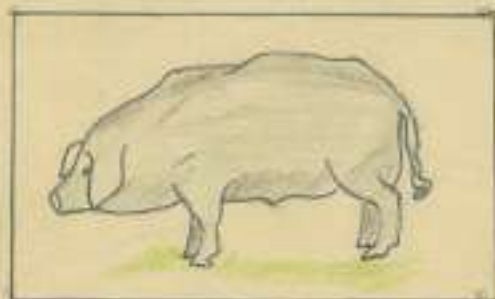


por el mar, el cual se comunicaba con el Mediterráneo por el paso de la Sierra Nevada, antes de que se abriera el estrecho de Gibraltar y de que se alzaron la serie de sierras que completan hoy el sistema Penibético por esa parte. Este mar fue llenándose con las materias acarreadas por los ríos, que al sedimentarse formaron el suelo de este valle de gran fertilidad.

LOS AFLUENTES El Guadalquivir, nacido en la Sierra de Aclaraz, recoge aguas de la Mancha y las que provienen del paso de Despeñaperros. El fondo del valle de la Aludía y de la Mancha. El Guadalquivir abre en la cordillera un camino de comunicación con Extremadura, camino que se continúa por el valle de Lijar.

José Seguí Mir

LA CUENCA DEL GUADIANA



La AGRICULTURA EN EXTREMADURA.

Así como se marchan hacia el Atlántico, las lluvias son más frecuentes, y, por esta razón, estas tierras son más húmedas y más favorables por la agricultura que las de

interior.

La mayor humedad se nota en las llanuras de Guadalupe donde se da en abundancia el castaño, alcornoque, roble, encina, pino cereales. Además la temperatura es buena. Todo ha producido una mayor densidad en la población. Todavía existe mucho ganado lanar trashumante. El



ganado de cerda es importante en Badajoz. Allí se desarrolla merced a la abundancia de bellotas que producen sus bosques de encinas y alcornoques. Badajoz es la provincia

que tiene

mayor número de cabezas de ganado de cerda. (532.000) en 1935

José de Arriba



Las Puenca del Guadiana GEOGRAFIA HUMANA



PORTUGAL
OCEANO ATLANTICO

La provincia de Ciudad-Real, cuenta con Ciudad-Real (22 500 h.), capital de la provincia y de la Mancha. Situada en un país cubierto de olivares.

Valdepeñas (25 000 h.) en la comarca donde se producen los famosos vinos y Almadén (10 000 h.) con sus célebres minas de mercurio. Cuenca (17 000 h.) es la capital de su provincia; está situada sobre una costadura del Túcar y tiene un aspecto muy pintoresco. Cerca de la ciudad se halla el lugar conocido en el país con el nombre 'La Ciudad Encantada'. La provincia de Badajoz está situada de modo que la de Cáceres, debido a la fortísima capital, es una gran plaza fuerte que guarda la frontera con Portugal. Mérida (15 000 h.) conserva magníficas ruinas en la época romana, cuando era la capital de la Lusitania.

Las M. J. J. J.

LA CUENCA DEL TAJO

GEOGRAFIA HUMANA



ESCU DO DE GUADALAJARA



POBLACIONES: Toledo (Guadalajara), con unos mil habitantes, en medio de un pintoresco paisaje de la Alcarria notable por su rica miel. — Aranjuez (Madrid) con unos 13000 habitantes, célebre por su hermosos jardines y grandes huertas donde se cultiva la paca — Toledo cuyo recinto es un vasto museo de monumentos romanos, góticos y árabes, tiene una famosa fábrica de armas. (25000 habitantes) — Talavera de la Reina (Toledo) con una feza frondosa, merced a lo bajo de las riberas del río, renombrado por sus productos de cerámica. tiene unos 10000 habitantes. — Alcántara (Cáceres) fronteriza en Portugal. En Alcántara tiene este río un magnífico puente de granito construido por D. Juan. — MADRID (1000.000 habitantes) bañando por el Manzanares, es la capital de España, posee hermosos edificios. En Madrid se han desarrollado algunas industrias (papelera, perfumes, juguetes y muebles); pero no es ésta la causa característica de la ciudad. Madrid es una población de lujo, donde viven millares de dignatarios y empleados.

Antonio de Guadalupe

LA CUENCA DEL TAJO



Esta cuenca es la que se halla comprendida entre la Cordillera Divisora de las Castillas y la Cordillera o Montes de Toledo. El Tajo (1008 Km.) nace en la falda del Cerro de San Felipe, en los Montes Universales, no sirviendo en esa parte más que para la flotación de maderas de los bosques de la sierra de Guadalupe. El cauce es en general hondo, sus bordes riberales abruptos y no hay manera para el riego salvo en algunos lugares reducidos y excepcionales. En su desembocadura en Lisboa, forma un magnífico estuario, llamado Mar de la Taja. Atraviesa las provincias de Guadalupe, Madrid, Toledo y Cáceres, y después penetra en Portugal. Las principales afluentes son: por la derecha, el Guadalupe, el Albarche, el Tietar, el Jarama, el Alagón y el Guadalupe.

Por la izquierda recibe el Salor y el Almonte.

Javier Seguí Mir

LA CUENCA DEL NIÑO



EL NIÑO El río más importante de los Montes de Galicia es el Niño. El Niño tiene su nacimiento en una zona de abundantes lluvias.

De sus 49 afluentes principales el más importante es el Sil, que nace en el alto valle leonés llamado el Bierzo. El Sil es más largo que el Niño y lleva con el mismo caudal de agua.

"El Niño lleva el nombre y el Sil el agua", dice el refrán. En Montepuercos el río atraviesa la montaña, pasando por un túnel construido en el siglo II por los romanos. El Niño, después de unirse con el Sil, se ensancha, su curso hace un poco, y, a partir de Buj hasta el mar, navegable en un trayecto de 30 km.

En la época romana, el Niño debió estar canalizado hasta Ansidama porque dice un geógrafo de aquella época que era navegable por un espacio de 800 estadios, que equivalen a unos 150 km.

El Niño tiene un curso de 340 km., su cuenca ocupa una superficie de 22.000 km².

Las riberas del Niño son muy anchas y pedregosas.



Del Niño Montalbán

LA CUENCA DEL DUERO



ESTADO DE PALENCIA



La cuenca del Duero ocupa toda la parte norte de la meseta, que llamaremos submeseta septentrional, de acuerdo con otros

autores, o sea la que se halla al norte de la cordillera divisoria de las Castillas. El Duero nace en la vertiente meridional de la Sierra de Urbión y su cuenca ocupa toda la submeseta septentrional (Castilla la Vieja y León).

LOS AFLUENTES DEL DUERO - Por la derecha recibe el Pisuerga, el Tago y el Esla; por la izquierda recibe el Adaja y el Tormes.

El Río Duero es el segundo de la península Ibérica, por la extensión de su región hidrográfica y por el número de sus afluentes y al tercer por la longitud de su curso, que es de 920 km. El territorio recorrido pertenece a las provincias de Soria, Burgos, Valladolid, Zamora y Salamanca y a los portugueses de Trás-os-Montes, Estremadura y Beira. La cuenca del Duero tiene una extensión de unos 28.833 kilómetros cuadrados.

—