

MAR GANTABRIGO

FRANCIA

OCEANO ATLANTICO

MEDITERRANEO





Océano Atlántico

FRANCIA

Galicia

LEÓN

ASTURIA
CANTABRIA
CASTILLA Y LEÓN

ARAGÓN

CATALUÑA

EXTREMADURA

CASTILLA LA MANCHA

NOVA

MURCIA

VALENCIA

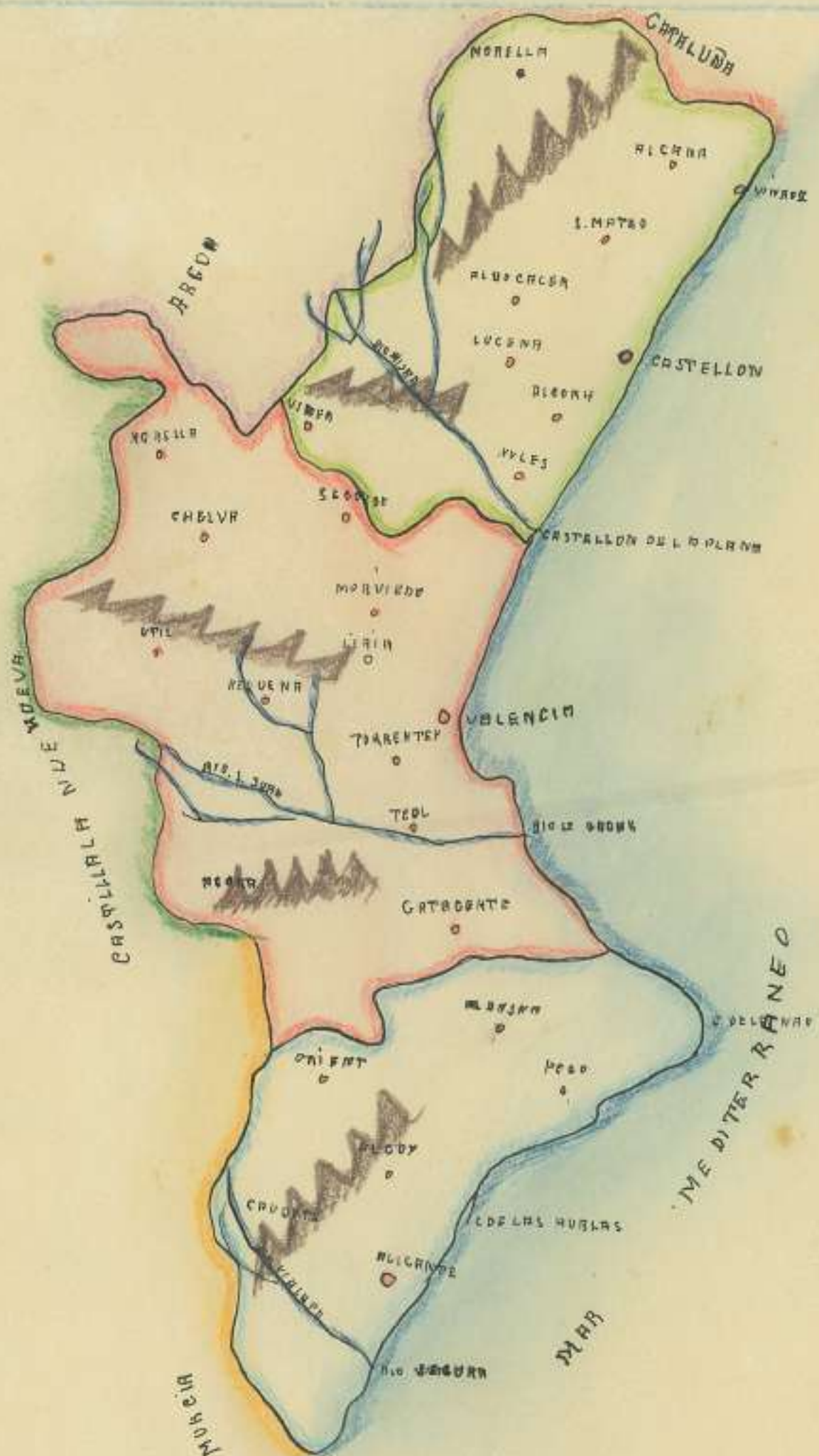
ANDALUCÍA

MAPA DE ESPAÑA

I. BALEARES

Mar Mediterráneo

FRANCIA



REINO DE VALENCIA

Tiene por límites al N. Cataluña y Aragón al E. y al SE. el Mediterraneo al S. Castilla-La Mancha y Murcia.

Entre las sierras de este reino las principales son: la de Mariola, Utiel, Espadon, y Benagolera.

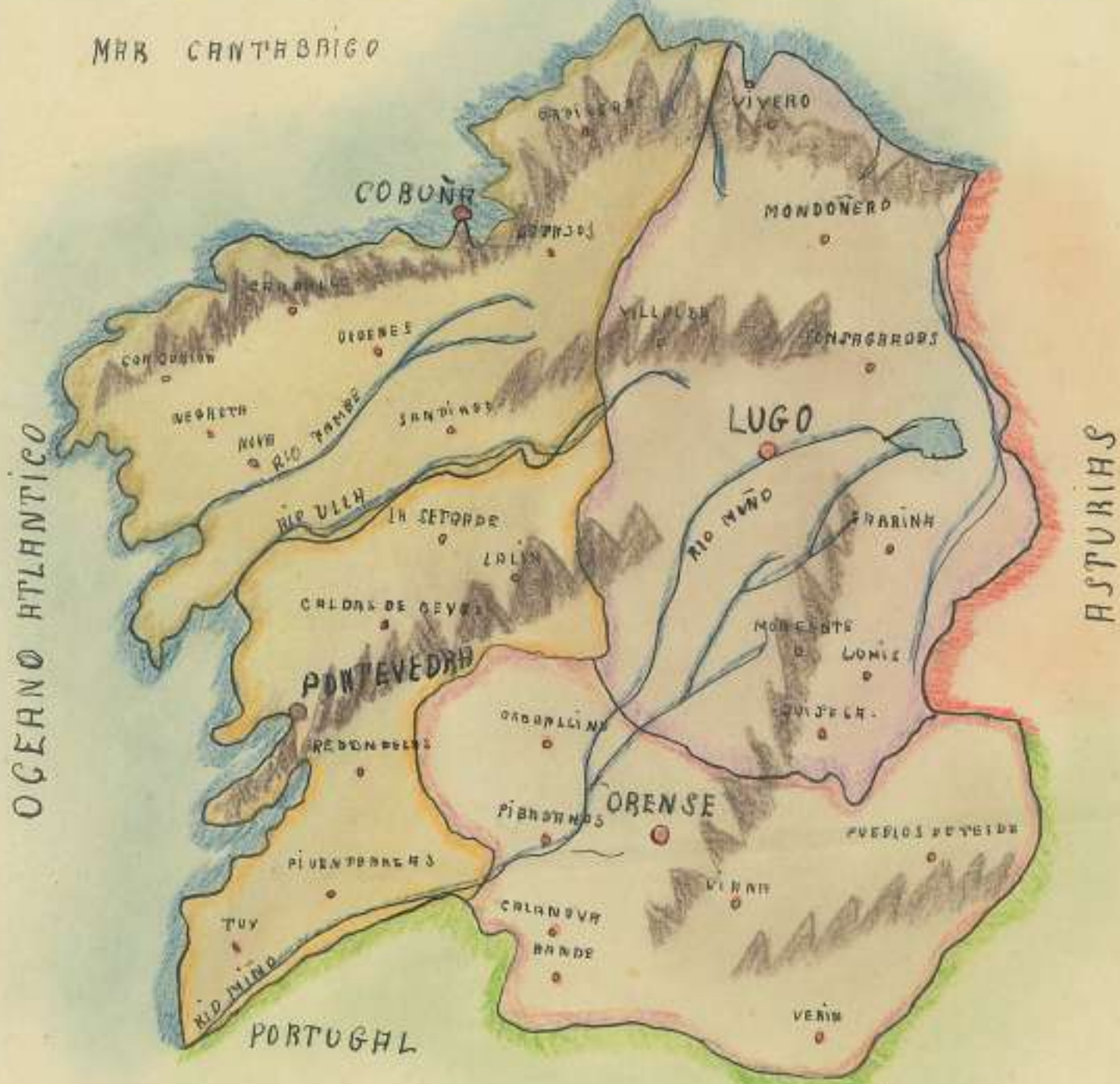
A esta región la riegan el Júcar y sus afluentes por la izquierda el Gualandao y el Magro el Guadialquivir o Turia y el Alfajar.

El clima de este reino es templado y cálido en la costa y parte meridional, y frío al Norte.

La producción agrícola es muy importante en este antiguo reino.

La industria consiste en tejidos, azulejos, loza, papel, espartina, fundiciones de plomo y hierro.

Angela Seguí



REINO DE GALICIA

Tiene por límites al N. y al E. el Atlántico; al E. Asturias y el reino de León; al S. Portugal.

Por lo montuoso de su terreno, la frondosidad de sus bosques, la fertilidad de sus valles, la abundancia de los lluvias y lo fértil de sus prados, suelen apellidarse a Galicia la China española. Las costas son ásperas y escabrosas, con buenos surgideros. El suelo de esta región, sumamente montuoso y quebrado, está cubierto en todas las direcciones por las ramificaciones de la Cordillera Cantábrica.

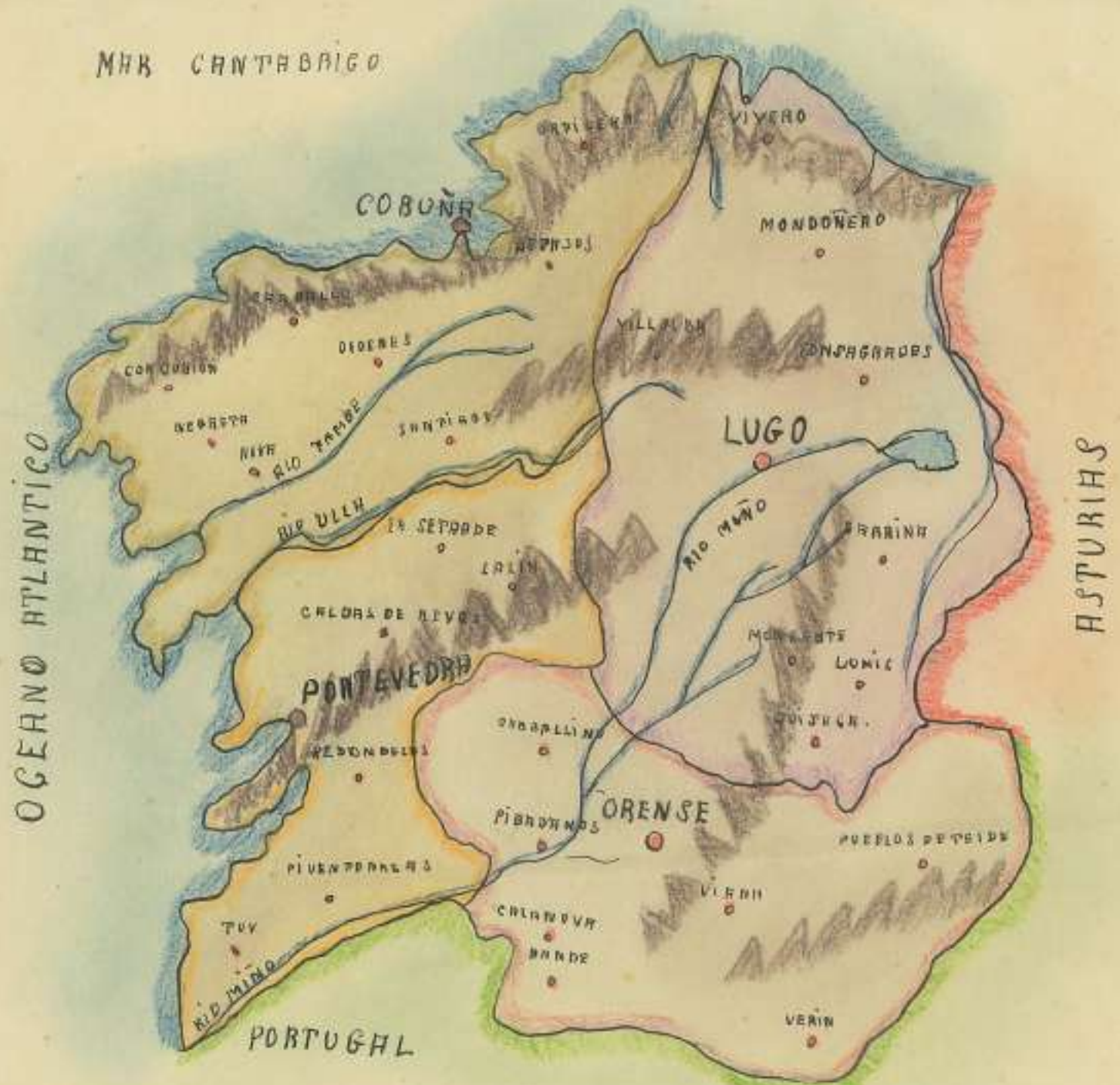
Los ríos más caudalosos que riegan el reino de Galicia son: el Ulla con el sil, el Co, Lume, Tambre, Alla, Limio, y Tamega.

El clima es muy húmedo, generalmente templado, pero frío en algunos puntos del interior; la lluvia es casi continua.

El suelo muy fértil, está cubierto de una vegetación legana; da maíz, cereales, lino cáñamo, frutas y vino; en sus bosques se crían encinos, castaños, nogales, avellanas; en algunas partes se cultiva el naranjo y el olivo; a más de un tanto proporcionan buena madera. La principal riqueza es la pecuaria, especialmente en ganado vacuno y la cerda blanda la pesca en las costas.

La industria consiste en conservas de carne y pescado; hay también algunas fábricas de lienzo, de aserrar maderas y de curtidos.

El comercio, bastante activo, consiste, en la exportación a provincias y al extranjero de ganado especialmente vacuno.



REINO DE GALICIA

tiene por límites al N. y al E. el Atlántico; al E. Asturias y el reino de León; al S. Portugal.

Por lo montuoso de su terreno, la profundidad de sus bosques, la fertilidad de sus valles, la abundancia de las lluvias y lo pintoresco de sus paisajes, suelen apellidarse a Galicia la China española. Las costas son ásperas y escabrosas, con buenos puertos. El suelo de esta región, sumamente montuoso y quebrado, está cubierto en todas las direcciones por las ramificaciones de la Cordillera Cantábrica.

Los ríos más caudalosos que riegan el reino de Galicia son: el Miño con el sil, el So, Lame, Tambre, Ulla, Limia y Tamega.

El clima es muy húmedo, generalmente templado, pero frío en algunos puntos del interior; la lluvia es casi continua.

El suelo muy fértil, está cubierto de una vegetación legosa; da maíz, cereales, lino cáñamo, frutas y vino; en sus bosques se crían encinas, castaños, nogales, avellanas; en algunas partes se cultiva el naranjo y el olivo; a más de su fruto proporciona buena madera. La principal riqueza es la pecuaria, especialmente en ganado vacuno y la ceba blanda la fiera en las costas.

La industria consiste en conservas de carne y pescado; hay también algunas fábricas de lienzo, de aserrar maderas y de curtidos.

En comercio, bastante activo, consiste, en la exportación a provincias y al extranjero de ganado especialmente vacuno.



REINO DE CORDOBA

Tiene por límites al N. Extremaduras y Castilla la Nueva al E. Jaen el S. Granada al S. Sevilla.

Esta dividido este reino en dos partes por el Guadquivir. La parte del norte es montañosa cubren la Sierra morena con los nombres de Sierra Santa Catalina y Almaden al centro las sierras de Cordoba y de los Sontos al sur da de Priego. La parte del sur la Campaña es una inmensa llanura muy fértil.

De la Sierra morena, el Guadquivir recibe el Guadalquivir, Guadiato, Benmezor, el Tujar y el Gualdalmiz desagnan en el Guadiana. La campaña está regada por el Guadajoz y el Geuil.

El clima es cálido en verano, templado en las demás estaciones.

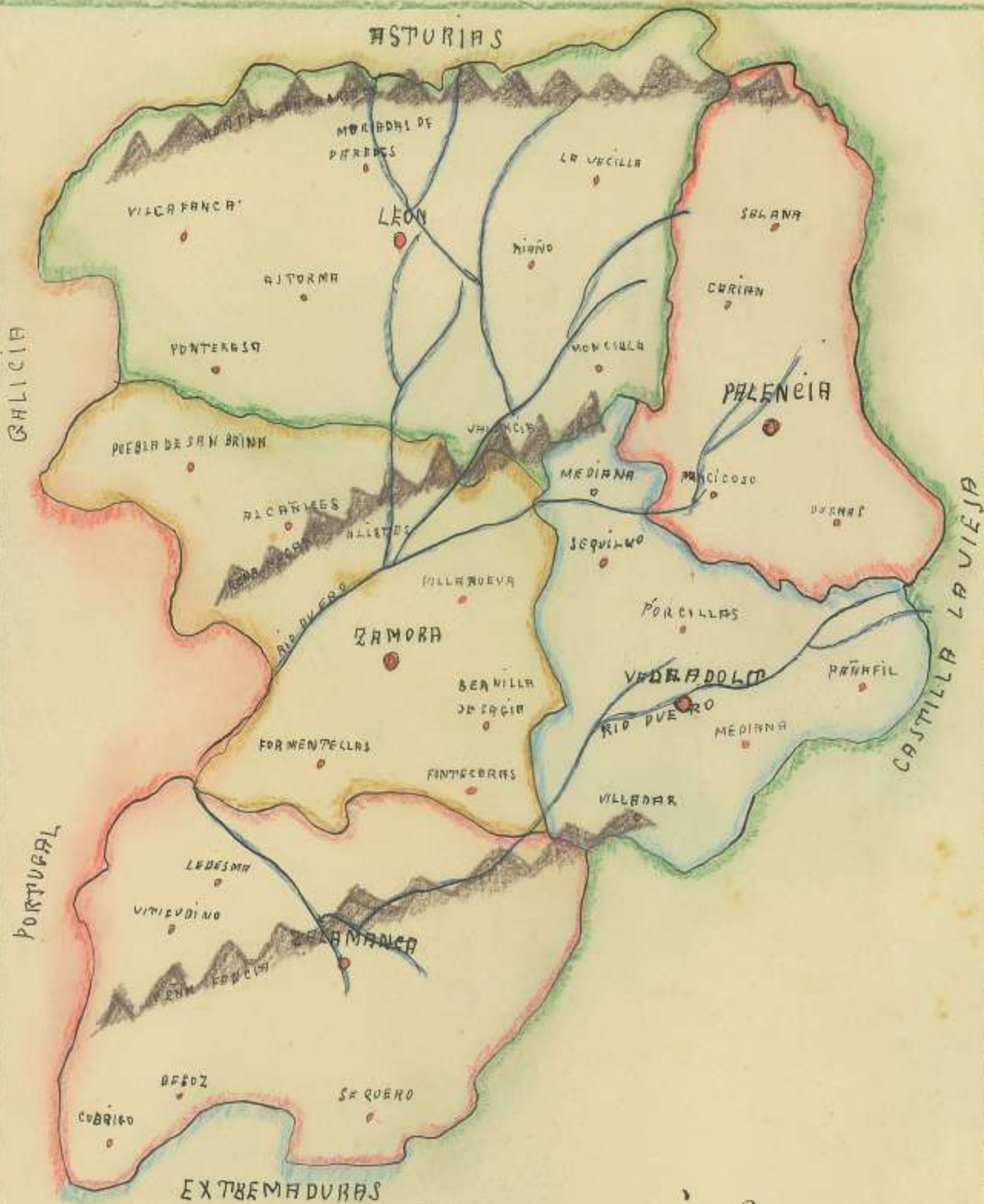
La industria y el comercio están bastante desarrollados consisten principalmente en tejidos, sedas, platería, sombreros, curtidos, paños ordinarios, paños, de mucha fama. Es rica, esta provincia, en maderas, dehesas, frutos, cereales, lino, canamo, seda aceite, cría muchos ganados, y sobre todo caballos de muy buena raza. Hay también ricos minas de carbon.

La superficie de esta provincia es de 13.727 km² en población absoluta es de 493.000 hab y la relativa de 36.

Los partidos judiciales son: Cordoba, Aguilas, Baena, Bufandace, Cabra, Castro de Bie, Fuenteovejuna, Hinojosa del Duque, Lucena, Montilla, Montoro, Rosados, Pozoblanco, Priego, la Campaña, Buté 73 Ayuntamientos.

Belmezor, Hinojosa, Pozoblanco, Fuente, Belmez, Montoro, Montilla, Aguilas, Fuente, Lucena, Priego, Cabra, Baena, Castro, Bufandace.

Angelo Regis



REINO DE LEÓN

Tiene por límites al N. Asturias al E. Castilla la Vieja al S. Castilla la Vieja y Extremadura al O. Galicia y Portugal.

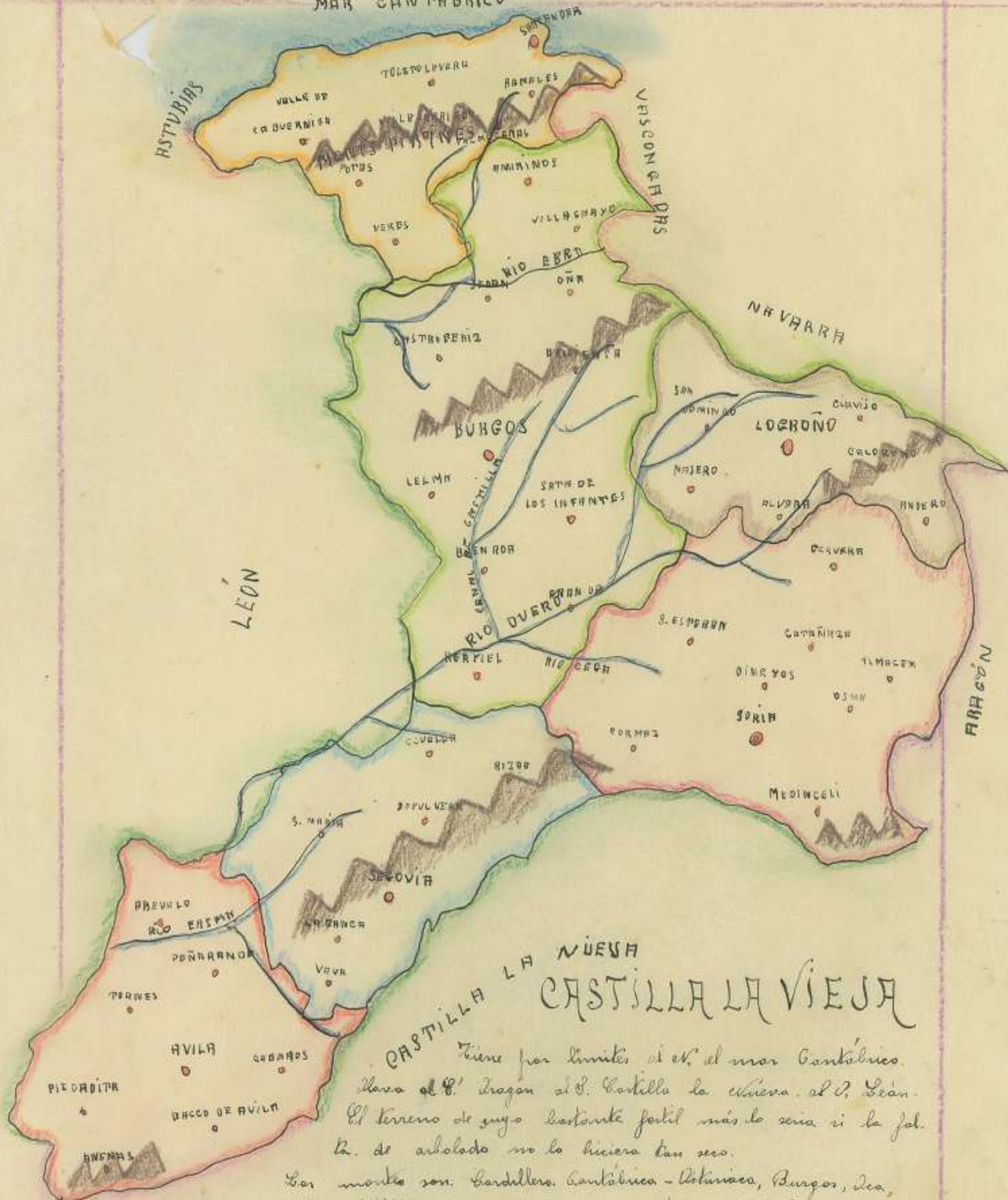
El reino de León montañoso por la parte del N. y del S. ofrece fértiles valles y extensas llanuras en el centro. Los principales cordilleras son; Cantabro-Asturica los montes de León, las sierras de Peña negra, de la Culebra, de la Jata, de Peña de Francia.

Los rios son: Duero, Tago, Tago, Corrión, Esquerna, Valderaduey, Tago, Pernes, Lea, Arriba, Vera, Caresma, Tago, Tago, Tago y el Sil.

El clima es muy frío y extremado.

Angela Seguí

MAR CANTABRICO



**CASTILLA LA NUEVA
CASTILLA LA VIEJA**

Tiene por límites al N. el mar Cantábrico.
Al N. el O. Aragón al E. Castilla la Nueva. al S. León.
El terreno de suyo bastante fértil más lo sería si la fal-
ta de arbolado no lo hiciera tan seco.

Los montes son: Cantábrico - Asturiana, Burgos, dea,
Demanda, Urbión, Manzano, Curedo, Ministra, Agüero, Somosierra, que

EXTREMADURA
adaxoama y de fredo.

Los rios son: el Ebro, Duero, y sus afluentes el Tago, Arlanza y Esqueva Pisuerga,
Turon, Gega, Erenna y Adolfo.

El clima es áspero salvo en los valles de la provincia de Santander y en el
llano de la Vieja (Logroño), que lo tienen templado.

El comercio del trigo es el principal de Castilla.

Angelo Leguía



PRINCIPADO DE ASTURIAS

Tiene por límites al N. el mar Cantábrico al E. Castilla la Vieja al S. León y al O. Galicia.

Asturias cuna de la reconquista, es una de las provincias más quebradas y montañosas de España. Tiene de límites a la provincia de Oviedo por la parte meridional la Cordillera Cantábrico-Asturiana, extendiendo sus muchas ramificaciones por todo el Principado. Los ríos principales son: el Esla, el Navia y Tera.

El clima es frío en las montañas, benigno y templado en la costa, húmedo y variable por las frecuentes lluvias.

El territorio asturiano se distingue por su rica y variada vegetación de mucho maíz y cereales. La cosecha de frutas de todas clases es importante particularmente en avellanas, vegeta el limonero. Como en Galicia el ganado especialmente el vacuno es una fuente de riqueza.

La industria ha alcanzado un gran desarrollo, debido a la abundancia de sus productos naturales, y a sus inagotables minas de carbón la metalurgia ha llegado a un alto grado; fábricas de tejidos, papel, cristalería, armas, montecar, curtidos.

El comercio de exportación es muy activo particularmente en carbón ganado, vacuno, frutas, conservas y solazones.

La superficie de esta provincia es de 10.395 km² su población absoluta es de 670.000 hab y la relativa de 61.

Los partidos judiciales son: Oviedo, Oviedo, Belmonte, Cangas de Onís, Cangas de Tineo, Castropol, Gijón, Urdiáiz, Llanes, Llanes, Pola de Llobiana, Pola de Lena, Pola de Siero, Pravia, Tineo y Villavieja 79 Ayuntamiento.

Oviedo 32.000 hab cerca del río Esla; Audiencia; Universidad; hermosa catedral gótica notable oveduneta que después de Pravia la primera capital de la etnarquia ciudad muy industrial; fábricas de armas de fuego; curtidos lienzos; abastecimiento alfarería.

Cangas de Onís 10.700 hab a orillas del Sella.

Castropol 7.800 hab a orillas del Eo.

Crujeo 10.500 hab a pastos y solazones

Oviedo, 13.000 hab puerto de mar, abastecimiento.

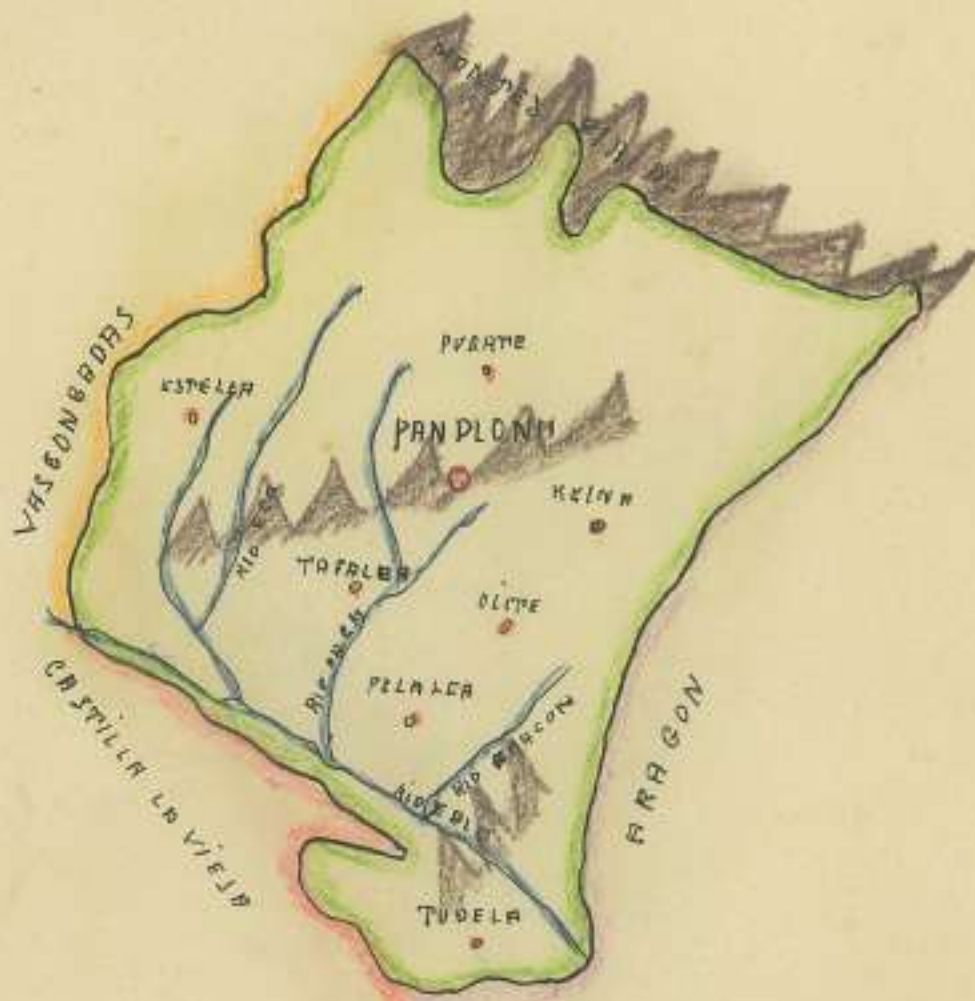
Gijón 48.000 hab puerto comercio muy activo especialmente en carbón; abastecimiento fundiciones conservas alimenticias pesca abundante y galazones.

Angela Seguí



Frente por límites al N. Córdoba y Jaén al E. Murcia al S. el Mediterraneo al S. Sevilla.
 El reino de Granada es la parte más desigual de Andalucía. La sierra de Segura, Maria, Colonias, Alabres, Nevada, Gontroviero, Plunifera &
 El Guadixano y el Duero y riegan el reino de Granada otros muchos rios: Almozara Almería Guadalebora Guadalebora o fertilizan rios.
 El clima a causa de las elevadas sierras que cubren este reino es muy variado pero en la alta sierra generalmente se plata, y hierro como
 minerales.

Angela Seguí



REINO DE NAVARRA

Tienen por límites al N. los Pirineos al E. Aragón al de Castilla la Vieja, y al S. Guipuzcoa y Alava.

Navarra puede dividirse en dos zonas: la parte septentrional (la montañosa) cubierta por los Pirineos y los numerosos ramales que de ellos se desprenden y la parte meridional (la Ribera) que forma una extensa llanura fértil templada en la del sur.

Regan este reino: el Ebro y sus afluentes Tago, Arga, y Aragón el Adurra y el Gualda. El clima, frío en la parte del norte es templado en la del sur.

Merced a la buena organización de los regadíos produce la Ribera abundantes cosechas de trigo maíz, lino, cáñamo, aceite, afamados vinos, y frutas sabrosas; los montes en ciertos de espesos bosques, dan excelente madera y alimentan en gran número toda clase de granada. Hay minas de hierro, cobre y plomo.

La industria consiste en fábricas de paños tejidos de lino y cáñamo, jabón, aguardiente, botas etc. ferreterías.

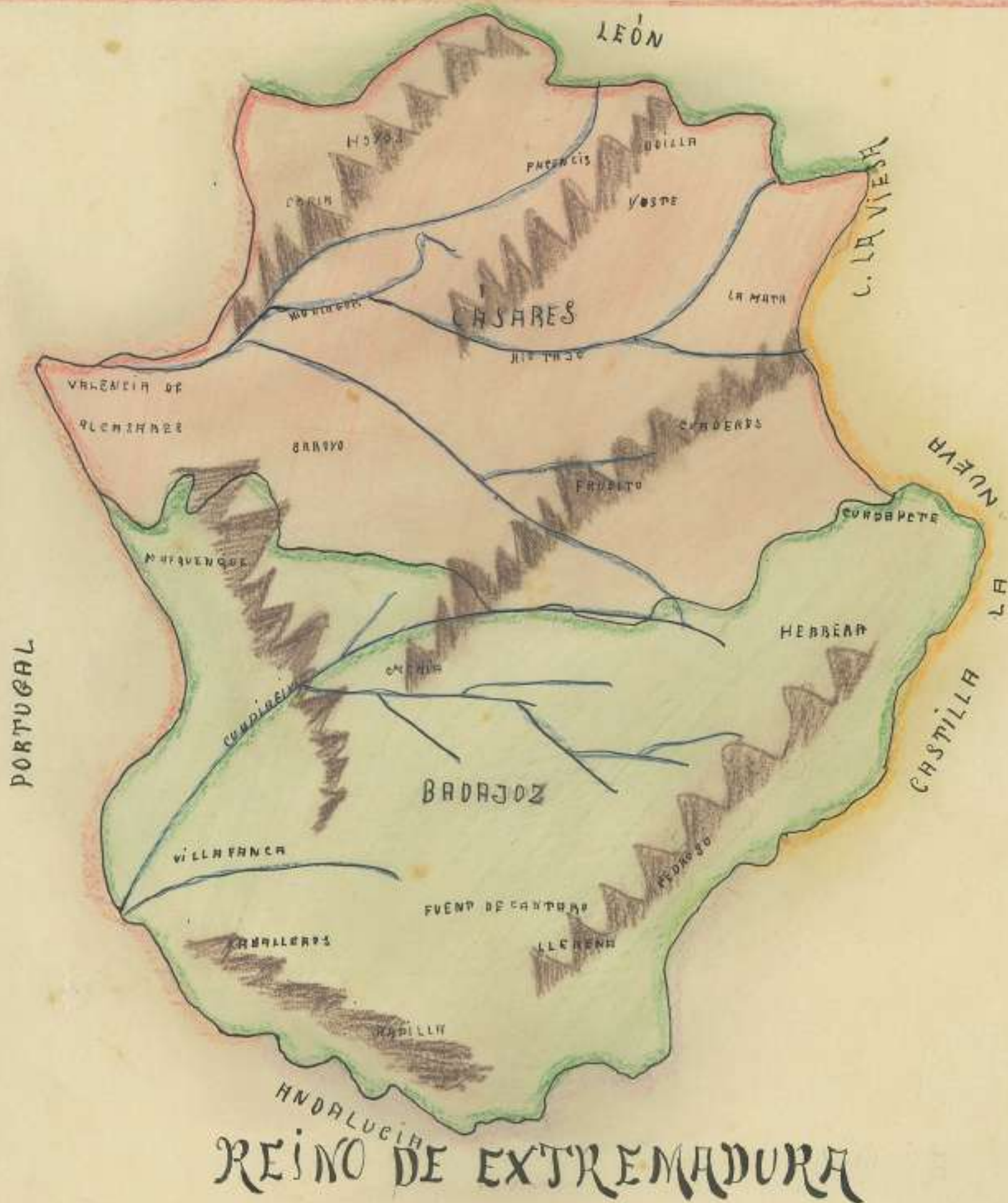
Navarra se considera como provincia hermana de las Vascongadas, por tener instituciones legales comunes, usos y costumbres semejantes.

La superficie de esta provincia es de 10.506 km² su población absoluta es de 318.000 hab., y la relativa de 30.

Los partidos judiciales son: Pamplona, Ibañeta, Estella, Tafalla, Tudela, — 26 7 ayuntamientos.

Pamplona + 2900 hab. a la izquierda del Ebro antigua capital del reino de Navarra; plaza fuerte Audiencia fábricas de lienzo paños, coramenes, curtidos; fundiciones de hierro, plomo y cobre.

Tudela, Tafalla, Peralta, Gurrea, Estella, Eizola, Langres, Bogtan, Baselbales.



REINO DE EXTREMADURA

Tiene por límites al N. León y Castilla la Vieja al E. Castilla la Nueva al S. Andalucía al O. Portugal.

Extremadura es la prolongación de la meseta de Castilla la Nueva. Las principales sierras son: al N. la sierra de Gata y de Gredos que separan la cuenca del Duero de la del Tago; al centro las de Guadalupe, Montánchez y San Pedro, que separan las cuencas del Tago y del Guadiana; al E. la del Pedroso.

La abstracción de E. a O. limitado en algunos puntos a Portugal: 1.º el Tago en la provincia de Cáceres con sus afluentes el Tietar y el Ilagón 2.º el Guadiana en la provincia de Badajoz, con sus afluentes el Zújar, Matachel y Ardila.

El clima es muy cálido en agosto, y templado en invierno.

Tiene poblaciones importantes como Cáceres y Badajoz, Zújar, Logroño, Montánchez, Alentejo, de Alentejo, Mérida, Medellín, Don Benito, Villanueva, Villafraña, Zafra, Fuente de Cantos, Alentejo, etc.



Tiene por límites al N. Castilla la Nueva al E. Valencia al S. el Mediterraneo al O. Granada Jaen y Castilla la Nueva.

El reino de Murcia puede dividirse en dos partes; la tierra alta que forma la provincia de Albacete región perteneciente a la Mancha, y la provincia de Murcia terreno litoral que pertenece a la región meridional de España.

Los montes son: Alcaraz, Colar del Mundo, Espuna, Almenara, Cabras y de la Peña.

Los rios son: Júcar, Cabriel, Segura, Mundo y Langonero.

El clima como en otros reinos de Andalucia, frio en las sierras, y ardoroso en otros en las demás partes de llanura.

La tercera parte de su suelo se compone de terrenos de regadio parte de estos forman la Huerta de Murcia una de las más ricas y mejor cultivadas de España. Los demás terrenos, regados solo por las lluvias se llaman secanos. Esta comarca abunda en las más variadas frutas dulces, uvas, arroz, lino, cáñamo, caña dulce, esparto, algodón, y todas clases de cereales. La escasez de lluvia ocasiona muchas veces la pérdida de los cosechos en los secanos.

La industria se reduce a la fabricación de tejidos de lino y cáñamo, algodón, seda se explota salitre y azufre, hay fabricas de plomo, ricas minas de plomo y de hierro.

El comercio es bastante activo y se efectua al de exportación por un puerto.

Angela Seguí



REINO DE JAÉN

Tiene sus límites al N. Castilla la Nueva al E. Murcia al SE. y al S. Granada al S. Córdoba.

El reino de Jaén es un país muy desigual. Tierras altas por el norte, la sierra de Ubeda por el este la de Segura por la cual se desprenden la Sierra de Ubeda, las sierras de Cogorda y de Pozo Alén; por el sur, la Mezina.

Riegan a esta provincia de este a oeste el Guadalquivir, que nace en la sierra del Pozo Alén, cerca de Cogorda recibe por su derecha el Guadalquivir Jandula y el Vegas; por su izquierda el Guardian Menor y el Guadalbullón.

En sus montañas abundan el plomo, antimonio, galena argentífera, sulfato de cobre, una porción de salados, así como los bosques y dehesas alimentan numerosos ganados caballos de mucha fama y mulas muy estimadas el olivo, viña, cereales, frutas de todas clases son sus principales productos agrícolas.

La superficie de esta provincia es de 13.480 Km² su población absoluta es de 512.600 hab. y la relativa de 39.

Los partidos judiciales son: Jaén, Alcalá la Real, Andújar, Baza, Cogorda, Bujalance, Linares, Baza, Villacarrillo, Ubeda. 97 Ayuntamiento.

Jaén 16.000 hab. herida catedral. En las inmediaciones se hallan los famosos baños de Jabalzug. Olivares; cereales, viños, magnífica huerta.

Villacarrillo 10.000 hab. del Guadalquivir; aceite, viños, garbanzos.

Ubeda 20.000 hab. el fin de la sierra es un nombre en territorio fértil comercio de caballos.

Baza 14.300 hab. sus monumentos antiguos ostentan su pasado esplendor viños y aceite.

Bailén 7.400 hab. viños, aceite, granos. Célebre por la capitulación del general francés Duprat en 1808.

Andújar 16.000 hab. a derecha del Guardian Menor país muy fértil legos y alcarragón.

La Carolina 9.900 hab. donde por orden de Carlos III se establecieron las colonias alemanas en 1769.

Las Alcañales célebre por la victoria conseguida contra los almohades por los reyes de Aragón, Castilla y Navarra, en 1212.

Linares 39.200 hab. ciudad industrial posee ricas minas de plomo y de hierro.

Juanes Seguí



ESTRECHO DE GIBRALTAR REINO DE SEVILLA

Tiene por límites al N. Extremadura al NE. Córdoba al E. Granada al S. el Estrecho de Gibraltar al S.O. el Atlántico al O. el Guadiana y Portugal.

Este reino en parte desigual está cubierto al norte de la provincia de Huelva, por las sierras de Broches y de Tracena por la Sierra Morena, al extremo del N. de la provincia de Sevilla y por las sierras Gibraltin, San Cristóbal, Colras y de los Gazules, en la provincia de Cádiz.

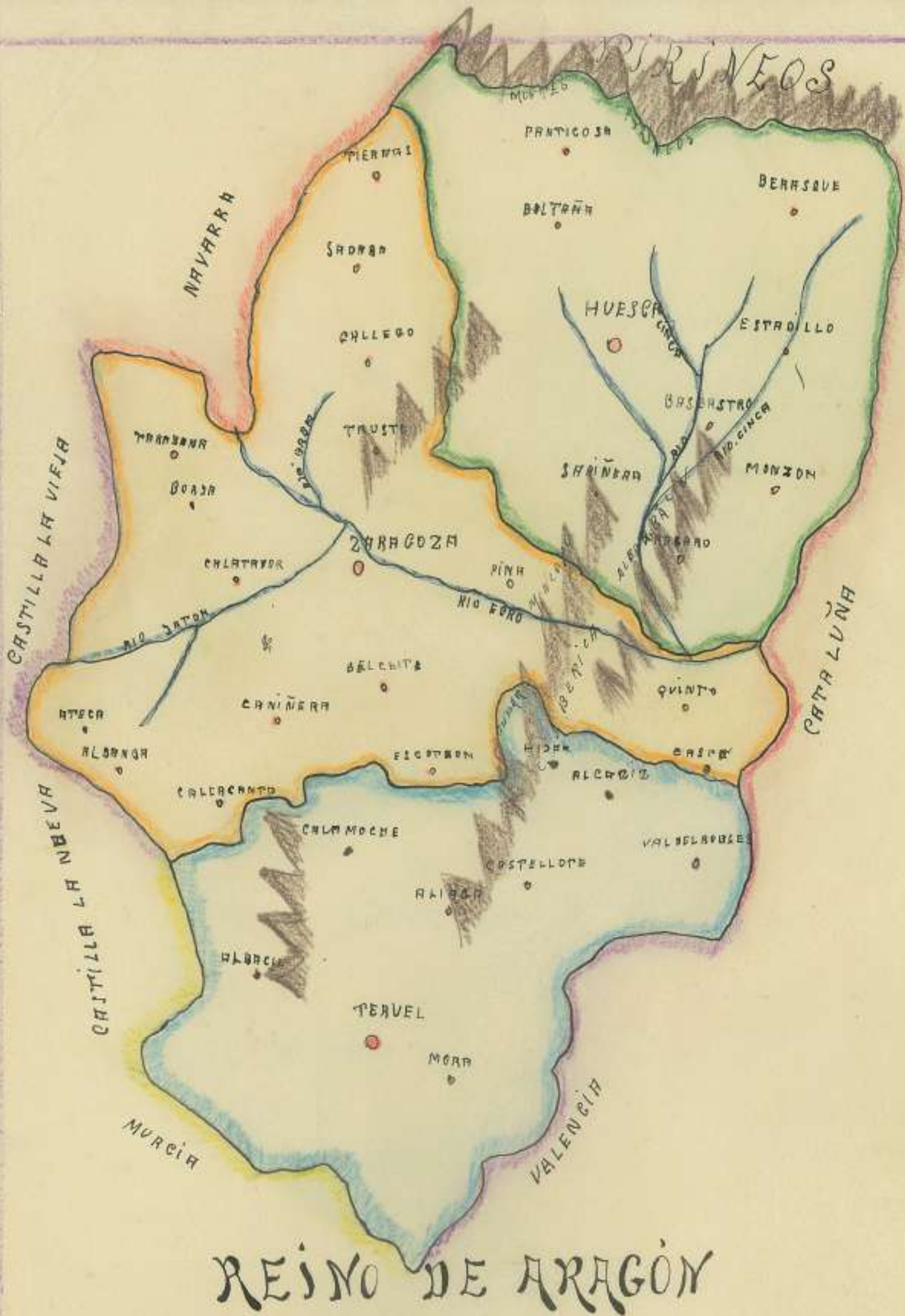
Regan a este reino el Guadquivir en el que desaguan por la derecha el Xar, Huelva Guadiana, y por la Izquierda, Barbana, Guadama, Solado, el Guadiana, que recibe Changa el río Tinto y el Tínel el Guadalquivir y el Barbate que vierte sus aguas en la laguna de la Janda.

El clima es generalmente cálido, algo templado por los vientos y la proximidad del mar templado en las partes montañosas.

El comercio muy activo en las capitales consiste en gran parte en la exportación de los productos de la región.

Reñados con los productos agrícolas: trigo, vino, aceite, naranjas, limones, dátiles, higos, granadas, etc. se crían ganado de cerdos en el norte de la provincia Huelva y de Sevilla, caballos y el gusano de seda y cochino.

- Angela Segur



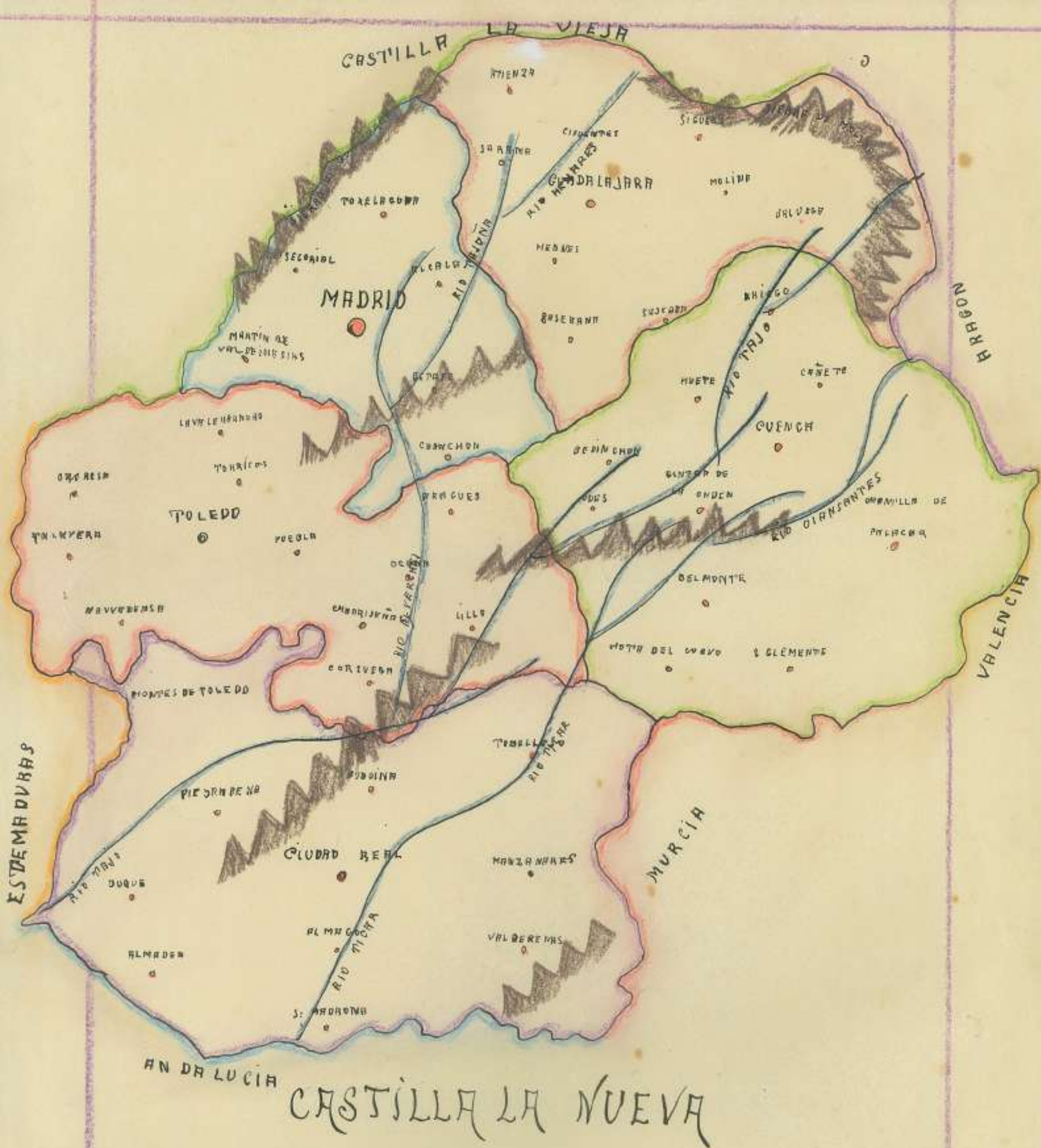
Tiene por límites al N. Pirineos al E. el reino de Valencia y el principado de Cataluña al S. Valencia al S. Navarra y las dos Castillas.

Los montes son al N. los Pirineos y al S. la Cordillera Ibérica, cuyos nudos principales son el Moncayo y el Albaracín prolongándose estas dos cordilleras en numerosas ramificaciones tales son Guara, de la Peña, Jabalambre y Gudar.

Los rios son el Ebro y sus principales afluentes el Jalon, Gallego y Cinca, el Jalon, Huerva, Aguas, Martín, Guadalupe y Matarranya.

El clima es frío y rigoroso en las zonas elevadas, y templado en la región central.

Angela Seguí



Tiene por límites al N. Castilla la Vieja al E. los reinos de Valencia y Aragón al SE. Murcia al S. Andalucía al W. Extremaduras.

La cercan las sierras de Gredos, Guadarrama, Igleson, Altierra, Molina, los montes de Albaracín, Universales, la Sierra Alarcón y al centro los montes de Toledo.

Los ríos Tago y sus afluentes Gallo Tarama, Henares, Manzanares, y Tajuña, Guadara, ma, Guadiola, Agodon, Bullique Tavolon Guenes Juan Gabriel Ligueta Quel Juan cana Andera.

El clima es largo extremo aunque en general bueno y saludable.

Angela Segni



PRINCIPADO DE CATALUÑA

Tiene por límites al N. Pirineos al E. y Sur el Mediterraneo al S. Valencia al S. Aragón.

El terreno de este principado es montañoso cubren gran parte de él por el N. Pirineos y multitud de ramales los principales son las sierras del Cadí, y de Montseny, el Guinal, el Montseny y el Montseny.

Numerosos rios riegan su suelo entre los principales son notables el Ebro y su afluente el Segre el Francolí, Llobregat, Gar y Fluviá.

El clima es frío en la parte septentrional benigno y suave en las costas así como en la región meridional.

A pesar de las condiciones del suelo poco favorables al cultivo, el genio laborioso de los catalanes obtiene abundantes y variados productos especialmente en cereales, vinos muy estimados, aceites, frutas, hortalizas. Los montes ofrecen minerales: cobre, plomo, hierro, carbon y sal. La industria catalana es la primera de España y puede competir con la extranjera.

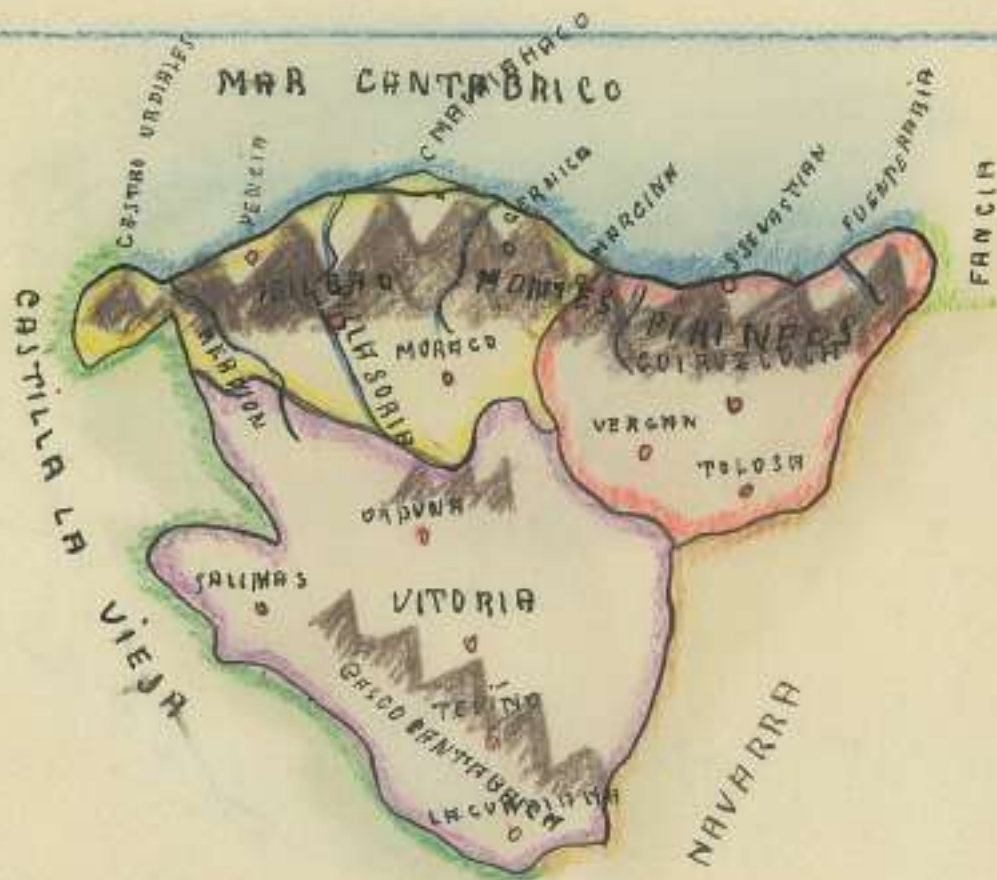
El comercio de importación y de exportación es de los más activos.

La superficie de esta provincia es de 7.670 km² su población absoluta es de 1.146.000 hab., y la relativa de 148.

Los partidos judiciales son: Barcelona, 5, Arenys de Mar, Berga, Granollers, Igualada, Manresa, Molins, Sabadell, San Felip de Llobregat, Tarragona, Tich, Vilapronca del Panader, Vila Nova y Geltru.

Barcelona, Molins, Cardener, Manresa, Igualada, Vilanova, Vilafraça, Berga, etc son poblaciones importantes.

Angela Segura



PROVINCIAS VASCONGADAS

Tienen por límites al N. el mar Cantábrico al E. Navarra y Francia y al S.O. Castilla la Vieja.

Este país está cruzado por elevadas montañas que son ramificaciones de la Cordillera Vasco-Cantábrica. Los ríos que riegan estas provincias son el Ebro con sus afluentes el Zadorra que pasa por Vitoria el Bidaxoa, Uria, Urola, Deva y el Ertziarra que es navegable desde Bilbao, en una longitud de 14 Km.

El clima es bastante frío hacia el interior templado en la costa y casi siempre húmedo.

Las aguas minerales y medicinales son abundantísimas en las tres provincias los principales establecimientos balnearios son los siguientes Calzon en Álava Elvarrio y Villorrio en Vizcaya. Santa Euzkaba y Berstana en Guipúzcoa.

En los montes abundan, castaños, manganos, nogales, encinas, robles, hayas; estos montes encierran buenos pastos donde se crían mucho ganado lanar vacuno y de cerdo.

La actividad y costancia de los naturales hacen producir el suelo algo, estéril, abundantes cosechas, de maíz, cereales, lino y cáñamo. Las bebidas comunes son el chacolí, vino flojo algo acidulado y la sidra a sagardua, zumo de manganos.

Esta región es la más abundante en minas de hierro que están en activa explotación. La industria está muy desarrollada consiste principalmente en metalurgia hay también fábricas de papel, armas, quincallería, tejidos, lanas, dinamita, cementos.

El comercio muy activo se hace principalmente por el puerto de Bilbao favoreciéndolo en gran manera las numerosas y excelentes vías de comunicación que se ramifican por todo el país.

Hay poblaciones importantes Guipúzcoa. San Sebastián, Fuenterrabía, Irún, Tolosa, Iratxe, Vergara, Eibar, Gijón, Logroño, Guesitia, etc.

En Vizcaya. Bilbao, Portugalete, Bermeo, Durango, Leizor, Iruña, Lemona, etc.

En Álava, Vitoria, Salvatierra, La Guardia, etc.